

Kecamatan
KUTA DALAM ANGKA
Kuta Subdistrict in Figures

2021



**BADAN PUSAT STATISTIK
KABUPATEN BADUNG**
BPS-Statistics of Badung Regency

Kecamatan
KUTADALAM ANGKA
Kuta Subdistrict in Figures

2021



KECAMATAN KUTA DALAM ANGKA
Kuta Subdistrict in Figures
2021

ISSN: **2087-6270**

No. Publikasi/*Publication Number*: **51030.2107**

Katalog /*Catalog*: **1102001.5103020**

Ukuran Buku/*Book Size*: **14,8 cm x 21 cm**

Jumlah Halaman/*Number of Pages*: xxii + 193 hal/*pages*

Naskah/*Manuscript*:

BPS Kabupaten Badung

BPS-Statistics of Badung Regency

Penyunting/*Editor*:

BPS Kabupaten Badung

BPS-Statistics of Badung Regency

Gambar Kover/*Cover Design*:

Seksi Integrasi Pengolahan dan Diseminasi Statistik

Section of Integration Processing and Statistics Dissemination

Ilustrasi Kover/*Cover Illustration*: Bandara Ngurah Rai/*Ngurah Rai Airport*

Diterbitkan oleh/*Published by*:

©BPS Kabupaten Badung/*BPS-Statistics of Badung Regency*

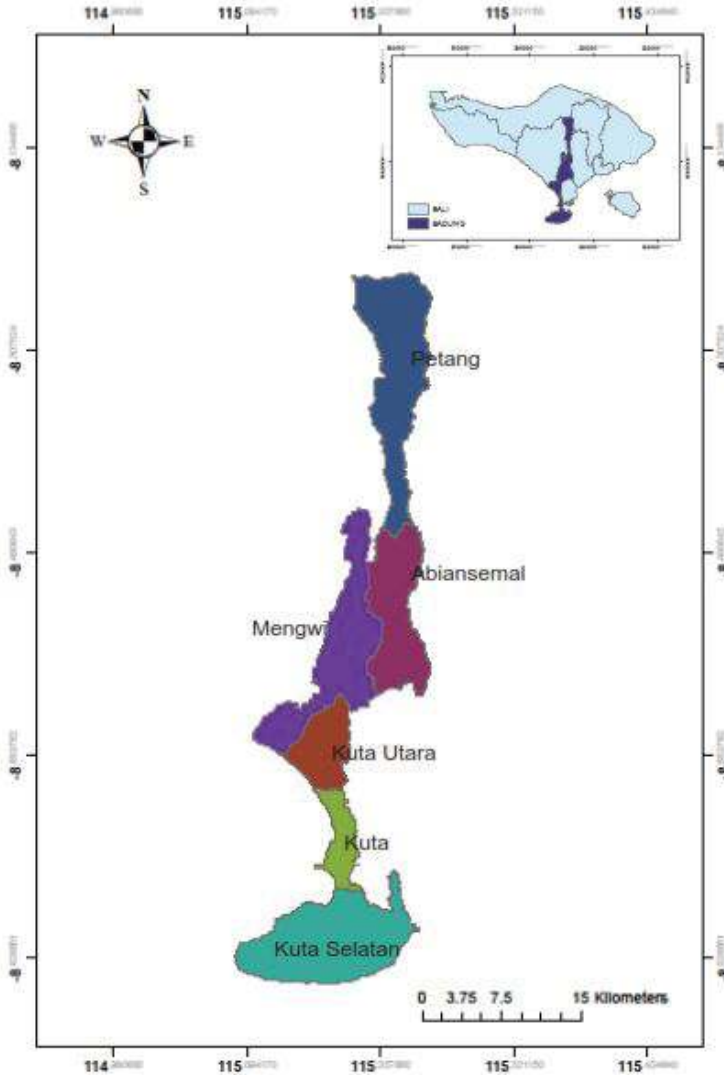
Dicetak oleh/*Printed by*:

Bhineka Karya

Dilarang mengumumkan, mendistribusikan, mengomunikasikan, dan/atau menggandakan sebagian atau seluruh isi buku ini untuk tujuan komersil tanpa izin tertulis dari Badan Pusat Statistik.

Prohibited to announce, distribute, communicate, and/or copy part or all of this book for commercial purpose without permission from BPS-Statistics Indonesia.

PETA WILAYAH KABUPATEN BADUNG
MAP OF BADUNG REGENCY



KEPALA BPS KABUPATEN BADUNG
CHIEF STATISTICIAN OF STATISTICS BADUNG REGENCY





KATA PENGANTAR

Kecamatan Kuta Dalam Angka 2021 adalah publikasi tahunan yang berisikan data hasil kegiatan statistik, kompilasi produk administrasi instansi/dinas/lembaga yang ada di Kecamatan Kuta maupun hasil sensus dan survei Badan Pusat Statistik dengan menyajikan data tahun 2020. Data yang disajikan diharapkan dapat mendukung perencanaan maupun pemantauan dan evaluasi penyelenggaraan berbagai kegiatan di segenap aspek kehidupan masyarakat khususnya di Kabupaten Badung. Penghargaan dan ucapan terima kasih yang sebesar-besarnya disampaikan kepada semua pihak atas bantuan dan partisipasinya sehingga dapat terwujud publikasi ini.

Kami akan terus meningkatkan kualitas penyajian data dalam publikasi ini, meskipun dengan segala keterbatasannya. *Softcopy* dan beberapa tabel dalam publikasi ini akan kami unggah pada website kami secepatnya. Website BPS Badung *badungkab.bps.go.id*. Saran dan kritik dari semua pihak kami terima dengan senang hati untuk perbaikan penerbitan di masa yang akan datang.

Mangupura , September 2021

Kepala BPS

Kabupaten Badung

Dr. Yudi Agusta, M.Sc



PREFACE

South Kuta Subdistrict In Figures 2021 is an annual publication that provides data of statistical result, mainly from the compilation of administrative product of the Government Institution of South Kuta Subdistrict and result of census and survey conducted by BPS – Statistic of Badung Regency presenting 2020 data. Data presented are expected to support the planning, monitoring and evaluation activities in all life aspect of Badung Regency community. Appreciation and gratitude express to all concerned for their help and participation in creating of this publication.

We will continue to improve the quality of data presentation in this publication, albeit with all its limitations. Softcopy and some tables in this publication will be uploaded on our website as soon as possible. Website BPS Badung badungkab.bps.go.id. Suggestions and criticism from all parties we are gladly accepted for future publishing improvements.

*Mangupura , September 2021
Chief Statistician of
Badung Regency*

Dr. Yudi Agusta, M.Sc

DAFTAR ISI / CONTENTS

	Halaman <i>Page</i>
Kata Pengantar/ <i>Preface</i>	vii
Daftar Isi/ <i>Contents</i>	ix
Daftar Tabel/ <i>List of Tables</i>	xi
Daftar Gambar/ <i>List of Figures</i>	xxv
1. Geografi dan Iklim/ <i>Geography and Climate</i>	1
2. Pemerintahan/ <i>Government</i>	11
3. Penduduk dan Ketenagakerjaan/ <i>Population and Employment</i>	19
4. Sosial dan Kesejahteraan Rakyat/ <i>Social and Welfare</i>	45
5. Pertanian, Kehutanan, Peternakan, dan Perikanan/ <i>Agriculture, Forestry, Livestock, and Fishery</i>	107
6. Industri, Pertambangan, dan Energi/ <i>Industry, Mining, and Energy</i>	125
7. Perdagangan/ <i>Trading</i>	151
8. Transportasi dan Komunikasi/ <i>Transportation and Communication</i>	167
9. Keuangan/ <i>Finance</i>	183

DAFTAR TABEL/LIST OF TABLES

	Halaman Page
1. GEOGRAFI DAN IKLIM/GEOGRAPHY AND CLIMATE	
1.1 Luas Wilayah menurut Penggunaan di Kecamatan Kuta, 2020 <i>Land Utilization in South Kuta Subdistrict by Villages, 2020</i>	8
1.2 Letak, Status, Ketinggian dan Klasifikasi Desa/ Kelurahan di Kecamatan Kuta, 2020 <i>Location, Status, Altitude and Classification of Village/Sub at Kuta Subdistrict, 2020</i>	9
2. PEMERINTAHAN/GOVERNMENT	
2.1 Banyaknya Aparat Pemerintahan Menurut Desa/Kelurahan di Kecamatan Kuta, 2020 <i>The Number of Government Officials by Villages at Kuta Subdistrict, 2020</i>	17
3. PENDUDUK DAN KETENAGAKERJAAN/ POPULATION AND EMPLOYMENT	
3.1 PENDUDUK POPULATION	
3.1.1 Penduduk, Laju Pertumbuhan Penduduk, Distribusi Persentase Penduduk, Kepadatan Penduduk, Rasio Jenis Kelamin Menurut Desa/Kelurahan di Kecamatan Kuta, 2020 <i>Population, Population Growth rate, Percentage Distribution of Population, Population Density, and Sex Ratio by Village/Kelurahan in Kuta Subdistrict, 2020</i>	26
3.1.2 Jumlah Penduduk Menurut Kelompok Umur dan Jenis Kelamin di Kecamatan Kuta, 2020 <i>Population by Age Group and Sex in Kuta Subdistrict, 2020</i>	29
3.2 Luas Wilayah, Desa Adat, Banjar Dinas, Kepala Keluarga Menurut Kelurahan di Kecamatan Kuta, 2020 <i>Size Territory, Indigenous Village, Official Hamlet, Head of Family at Kuta Subdistricts, 2020</i>	30

3.3	Penduduk Menurut Kewarganegaraan dan Desa/Kelurahan di Kecamatan Kuta, 2020 <i>Population by Citizenship and Villages at Kuta Subdistricts, 2020.....</i>	31
3.4	Mutasi Penduduk Menurut Jenisnya dan Desa/Kelurahan di Kecamatan Kuta, 2020 <i>Population Mutation Specified by Kind and Villages at Kuta Subdistricts, 2020</i>	34
3.5	Banyaknya Penduduk, Kepala Keluarga, dan Rata-Rata Anggota Keluarga Per Kepala Keluarga Menurut Kelurahan di Kecamatan Kuta, 2020 <i>Number of Population, Head of Family, and Average Family Member Per Head of Family by Village in Kuta District, 2020</i>	36
3.6	Banyaknya Bangunan Menurut Penggunaannya dan Desa/Kelurahan di Kecamatan Kuta, 2020 <i>Number of Building by Utility Villages at Kuta Subdistricts, 2020.....</i>	37
3.7	Jumlah Keluarga yang Menggunakan Air Minum Menurut Sumbernya dan Desa/Kelurahan di Kecamatan Kuta, 2020 <i>Number of Family Using Drinking Water by Source and Villages at Kuta, 2020.....</i>	38
3.8	Jumlah Keluarga Menurut Penggunaan Bahan Bakar Menurut Desa/Kelurahan di Kecamatan Kuta, 2020 <i>Number of Families According to The Use of Fuel by Villages at Kuta Subdistricts, 2020</i>	39
3.9	Jumlah Keluarga yang Menikmati Aliran listrik Menurut Daya Dipakai dan Desa/Kelurahan di Kecamatan Kuta, 2020 <i>Number of Families Enjoying Electricity Power by Used and Villages at Kuta Subdistricts, 2020</i>	40
3.10	Jumlah Keluarga yang Mendapatkan Aliran Listrik Menurut Pembangkitnya dan Desa/Kelurahan di Kecamatan Kuta, 2020 <i>Number of Families to Get Electricity Flow by State Generator and Villages at Kuta Subdistricts, 2020.....</i>	41
3.11	Banyaknya Penduduk Menurut Sumber Mata Pencarian	

Utama dan Desa/Kelurahan di Kecamatan Kuta, 2020 <i>Number of Population by Major State Livelihoods and Villages at Kuta Subdistricts, 2020</i>	42
--	----

4. SOSIAL DAN KESEJAHTERAAN RAKYAT/SOCIAL AND WELFARE

4.1 Banyaknya Gedung Sekolah, Murid, dan Guru Menurut Sekolah dan Desa/Kelurahan di Kecamatan Kuta, 2020 <i>Number of Schools, Teachers, and Students in Kindergarten Under The Ministry of Education and Culture by Subdistrict in Kuta Subdistrict, 2019/2020 and 2020/2021</i>	52
4.2 Banyaknya Sekolah Menurut Jenjang Pendidikan dan Desa/Kelurahan di Kecamatan Kuta, 2020 <i>Number of School by Level of Education and Villages at Kuta Subdistricts, 2020</i>	58
4.3 Jumlah Penduduk Menurut Tingkat Pendidikan Tertinggi yang Ditamatkan dan Desa/Kelurahan di Kecamatan Kuta, 2020 <i>Total Population by Highest Level of Education Attainment and Villages at Kuta Subdistricts, 2020</i>	61
4.4 Banyaknya Tenaga Kesehatan (Tenaga Medis) Menurut Jenisnya dan Desa/Kelurahan di Kecamatan Kuta, 2020 <i>Number of Health Workers (Medical) by Type and Villages at Kuta Subdistricts, 2020</i>	63
4.5 Banyaknya Fasilitas (Sarana) Kesehatan Menurut Jenisnya dan Desa/Kelurahan di Kecamatan Kuta, 2020 <i>Number of Health Facility by Type and Villages at Kuta Subdistricts, 2020</i>	65
4.6 Jumlah Panti Asuhan, Penderita Cacat Menurut Jenisnya dan Desa/Kelurahan di Kecamatan Kuta, 2020 <i>Total Orphanage, Disability by Type and Villages at Kuta Subdistricts, 2020</i>	66

4.7	Banyaknya Akseptor KB Menurut Kontrasepsi yang Digunakan dan Desa/Kelurahan di Kecamatan Kuta, 2020 <i>Number of Family Planning Acceptors by Contraceptive Used and Villages at Kuta Subdistricts, 2020</i>	67
4.8	Banyaknya Tindak Kejahatan Yang Terjadi dan Dilaporkan Ke Polisi Menurut Desa/Kelurahan di Kecamatan Kuta, 2020 <i>Number of Crime Happens and Reported to State Police by Villages at Kuta Subdistricts, 2020</i>	69
4.9	Banyaknya Pos Keamanan Menurut Jenisnya dan Desa/Kelurahan di Kecamatan Kuta, 2020 <i>Number of Postal Security by Type and Villages at Kuta Subdistricts, 2020</i>	71
4.10	Jumlah Penduduk Menurut Agama dan Desa/ Kelurahan di Kecamatan Kuta, 2020 <i>Total Population Based on Religion and Villages at Kuta Subdistricts, 2020</i>	74
4.11	Banyaknya Tempat Ibadah Menurut Jenisnya dan Desa/Kelurahan di Kecamatan Kuta, 2020 <i>Number of Worship Places by Type and Villages at Kuta Subdistricts, 2020</i>	77
4.12	Banyaknya Keluarga Menurut Desa/Kelurahan dan Jenis Pengguna Listrik di Kecamatan Kuta, 2020 <i>Number of Family by Type Villages and Electricity Users at Kuta Subdistricts, 2020</i>	78
4.13	Banyaknya Desa/Kelurahan Menurut Keberadaan Penerangan Jalan Utama Desa/Kelurahan di Kecamatan Kuta, 2018, 2019, dan 2020 <i>Number of Villages by Main Street Lighting at Kuta Subdistricts, 2018, 2019, and 2020</i>	79
4.14	Banyaknya Desa/Kelurahan Menurut Jenis Bahan Bakar untuk Memasak yang Digunakan Oleh Sebagian Besar Keluarga di Kecamatan Kuta, 2018, 2019, 2019 <i>Number of Villages by Type of Fuel for Cooking Used by Most Families at Kuta Subdistricts, 2018, 2019, 2020</i>	80

4.15	Banyaknya Desa/Kelurahan Menurut Sumber Air Minum Sebagian Besar Keluarga di Kecamatan Kuta, 2018, 2019, 2020 <i>Number of Villages according to Drinking Water Sources for Most Families in Kuta Subdistrict, 2018, 2019, 2020</i>	81
4.16	Banyaknya Desa/Kelurahan Menurut Penggunaan Fasilitas Tempat Buang Air Besar Sebagian Besar Keluarga di Kecamatan Kuta, 2018, 2019, 2020 <i>Number of Villages according to the Use of Defecation Facilities for Most Families in Kuta Subdistrict, 2018, 2019, 2020.....</i>	82
4.17	Banyaknya Sekolah Dasar (SD) Menurut Desa/ Kelurahan di Kecamatan Kuta, 2020 <i>Number of Elementary School by Villages at Kuta Subdistricts, 2020</i>	83
4.18	Banyaknya Madrasah Ibtidaiyah (MI) Menurut Desa/Kelurahan di Kecamatan Kuta, 2020 <i>Number of Madrasah Ibtidaiyah (MI) by Villages at Kuta Subdistricts, 2020.....</i>	84
4.19	Banyaknya Sekolah Menengah Pertama (SMP) Menurut Desa/Kelurahan di Kecamatan Kuta, 2020 <i>Number of Junior High School by Villages at Kuta Subdistricts, 2020</i>	85
4.20	Banyaknya Madrasah Tsanawiyah (MTs) Menurut Desa/Kelurahan di Kecamatan Kuta, 2020 <i>Number of Madrasah Tsanawiyah (MTs) by Villages at Kuta Subdistricts, 2020</i>	86
4.21	Banyaknya Sekolah Menengah Atas (SMA) Menurut Desa/Kelurahan di Kecamatan Kuta, 2020 <i>Number of Senior High School by Villages at Kuta Subdistricts, 2020....</i>	87
4.22	Banyaknya Madrasah Aliyah (MA) Menurut Desa/Kelurahan di Kecamatan Kuta, 2020 <i>Number of Madrasah Aliyah (MA) by Villages at Kuta Subdistricts, 2020.....</i>	88

4.23	<p>Banyaknya Sekolah Menengah Kejuruan (SMK) Menurut Desa/Kelurahan di Kecamatan Kuta, 2020 <i>Number of Vocational high School by Villages at Kuta Subdistricts, 2020</i></p>	89
4.24	<p>Banyaknya Akademi/ Perguruan Tinggi Menurut Desa/Kelurahan di Kecamatan Kuta, 2020 <i>Number of College by Villages at Kuta Subdistricts, 2020</i></p>	90
4.25	<p>Kemudahan untuk Mencapai Sarana Pendidikan Terdekat Bagi Desa/Kelurahan yang Tidak Ada Sarana Pendidikan Menurut Desa/Kelurahan dan Jenjang Pendidikan di Kecamatan Kuta, 2020 <i>Ease of Reaching Nearest Educational Facilities for Villages with No Educational Facilities by Village and Education Level in Kuta Subdistrict, 2020</i></p>	91
4.26	<p>Banyaknya Sarana Kesehatan Menurut Desa/Kelurahan dan Jenis Sarana Kesehatan di Kecamatan Kuta, 2020 <i>Number of Health Facilities by Village and Type of Health Facilities in Kuta Subdistrict, 2020</i></p>	93
4.27	<p>Kemudahan untuk Mencapai Sarana Kesehatan Terdekat Bagi Desa/Kelurahan yang Tidak Ada Sarana Kesehatan Menurut Desa/ Kelurahan dan Jenjang Sarana Kesehatan di Kecamatan Kuta, 2020 <i>Ease of Reaching Nearest Health Facilities for Villages with No Health Facilities by Village and Level of Health Facilities in Kuta Subdistrict, 2020</i></p>	95
4.28	<p>Banyaknya Warga Penderita Gizi Buruk Menurut Desa/Kelurahan di Kecamatan Kuta, 2019 dan 2020 <i>Number of People Suffering from Malnutrition by Village in Kuta Subdistrict, 2019 and 2020</i></p>	97
4.29	<p>Banyaknya Kejadian Bencana Alam Menurut Desa/Kelurahan dan Jenis Bencana Alam di Kecamatan Kuta, 2020</p> <p><i>Number of Natural Disasters by Village and Types of Natural Disasters in Kuta Subdistrict, 2020</i></p>	98
4.30	<p>Banyaknya Korban Jiwa Akibat Bencana Alam Menurut Desa/ Kelurahan dan Jenis Bencana Alam di Kecamatan Kuta, 2020 <i>Number of Casualties Due to Natural Disasters by Village and Types of Natural Disasters in Kuta Subdistrict, 2020</i></p>	101

4.31	Keberadaan Fasilitas/Upaya Antisipasi/Mitigasi Bencana Alam Menurut Desa/Kelurahan di Kecamatan Kuta, 2020 <i>Existence of Facilities/Efforts to Anticipate/Mitigate Natural Disasters by Villages in Kuta Subdistrict, 2020</i>	104
4.32	Banyaknya Desa/Kelurahan yang Memiliki Kelompok Kegiatan Olahraga Menurut Jenis Olahraga dan Ketersediaan Fasilitas/Lapangan Olahraga di Kecamatan Kuta, 2020 <i>Number of Villages that Have Sports Activity Groups by Type of Sports and Availability of Sports Facilities in Kuta Subdistrict, 2020</i>	106
5.	PERTANIAN, KEHUTANAN, PETERNAKAN, DAN PERIKANAN/ AGRICULTURE, FORESTRY, LIVESTOCK, AND FISHERY	
5.1	Luas Desa dan Luas Sawah Menurut Desa dan Jenis Pengairan di Kecamatan Kuta, 2020 <i>Village Area and Rice Field Area by Village and Type of Irrigation in Kuta District, 2020</i>	114
5.2	Luas Tanam, Luas Panen, dan Produksi Padi Sawah dan Padi Ladang di Kecamatan Kuta, 2020 <i>Planted Area, Harvested Area, and Rice Paddy and Field Rice Production in Kuta District, 2020</i>	116
5.3	Banyaknya Ternak Menurut Jenisnya dan Desa/Kelurahan di Kecamatan Kuta, 2020 <i>Number of Livestock by Type and Villages at Kuta Subdistricts, 2020</i>	118
5.4	Banyaknya Unggas Menurut Jenisnya dan Desa/Kelurahan di Kecamatan Kuta, 2020 <i>Number of Poultry by Kind and Villages at Kuta Subdistricts, 2020</i>	120
5.5	Luas Tanam dan Produksi Perkebunan Rakyat di Kecamatan Kuta, 2020 <i>Planted Area and Production of Planted Area and Production of Smallholders in Kuta District, 2020</i>	121
5.6	Produksi Perikanan Laut Menurut Jenis Ikan di Kecamatan Kuta, 2020 <i>Marine Fisheries Production by Kind of Fish in Kuta District, 2020</i>	122

5.7	Banyaknya Embung Desa Menurut Desa/ Kelurahan di Kecamatan Kuta, 2019 dan 2020 <i>Number of Village Embungs by Village in Kuta Subdistrict, 2019 and 2020</i>	124
6.	INDUSTRI, PERTAMBANGAN, DAN ENERGI/ INDUSTRY, MINING, AND ENERGY	
6.1	Banyaknya Industri Sedang Menurut Kelompok Industri dan Desa/Kelurahan di Kecamatan Kuta, 2020 <i>Number of Medium Scale Industries by Group of Industrial and Villages at Kuta Subdistricts, 2020</i>	133
6.2	Banyaknya Industri Besar Menurut Kelompok Industri dan Desa/Kelurahan di Kecamatan Kuta, 2020 <i>Number of Big Scale Industries by Group of Industrial and Villages at Kuta Subdistricts, 2020</i>	135
6.3	Banyaknya Industri Sedang Menurut Kelompok Industri dan Desa/Kelurahan di Kecamatan Kuta, 2020 <i>Number of Medium Scale Industries by Group of Industrial and Villages at Kuta Subdistricts, 2020</i>	139
6.4	Banyaknya Industri Kecil Menurut Kelompok Industri dan Desa/Kelurahan di Kecamatan Kuta, 2020 <i>Number of Medium Scale Industries by Group of Industrial and Villages at Kuta Subdistricts, 2020</i>	143
6.5	Banyaknya Usaha Jasa Perorangan/ RumahTangga Menurut Desa/Kelurahan di Kecamatan Kuta, 2020 <i>Number of Personal Services Business/ Households by Type at Kuta Subdistricts, 2020</i>	147
7.	PARIWISATA/TOURISM	
7.1	Banyaknya Tempat Pemasaran/Pasar Menurut Jenisnya dan Desa/Kelurahan di Kecamatan Kuta, 2020	

	Halaman Page
	159
7.2	160
7.3	162
7.4	163
8.	
8.1	174
8.2	175
8.3	176
8.4.	177

8.5	Jumlah Menara dan Operator Layanan Komunikasi Telepon Seluler Serta Kondisi Sinyal Telepon Seluler Menurut Desa/Kelurahan di Kecamatan Kuta, 2020 <i>Number of Towers and Cellular Telephone Communication Service Operators and Cellular Phone Signal Conditions by Village in Kuta Subdistrict, 2020</i>	179
8.6	Banyaknya Sarana Transportasi Antar Kelurahan Menurut Kelurahan di Kecamatan Kuta, 2020 <i>Number of Inter-Urban Transportation Facilities According to Urban Villages in Kuta Subdistrict, 2020</i>	180
8.7	Kondisi Jalan Darat Antar Desa/Kelurahan Menurut Desa/Kelurahan di Kecamatan Kuta, 2020 <i>Land Road Conditions between Villages by Village in Kuta Subdistrict, 2020</i>	181
8.8	Keberadaan Kantor Pos/Pos Pembantu/Rumah Pos dan Perusahaan/Agen Jasa Ekspedisi Swasta Menurut Desa/Kelurahan di Kecamatan Kuta, 2020 <i>The Existence of Post Offices / Auxiliary Posts / Post Houses And Companies / Private Courier Service Agents According to Villages in Kuta Subdistrict, 2020</i> from Ngurah Rai Airport by Month, 2020.....	182
9.	PERBANKAN, KOPERASI, DAN HARGA-HARGA/ BANKING, COOPERATIVE, AND PRICES	
9.1	Jumlah Bank Menurut Jenis dan Desa/Kelurahan di Kecamatan Kuta, 2020 <i>Number of Bank by Kind and Villages at Kuta Subdistricts, 2020</i>	190
9.2	Banyaknya Sarana Lembaga Keuangan Yang Beroperasi Menurut Desa/Kelurahan dan Jenisnya di Kecamatan Kuta, 2020 <i>Number of Financial Institution Facilities That Operate by Village and Types in Kuta Subdistrict, 2020</i>	192
9.3	Banyaknya Koperasi yang Masih Aktif Menurut Desa/ Kelurahan dan Jenis Koperasi di Kecamatan Kuta, 2020 <i>Number of Cooperatives that are Still Active by Village and Types of Cooperatives in Kuta Subdistrict, 2020</i>	193

DAFTAR GAMBAR/LIST OF FIGURES

		Halaman <i>Page</i>
1.1	Luas Wilayah menurut Penggunaan di Kecamatan Kuta, 2020 <i>Land Utilization in South Kuta Subdistrict by Villages, 2020</i>	6
1.2	Letak, Status, Ketinggian dan Klasifikasi Desa/Kelurahan di Kecamatan Kuta, 2020 <i>Location, Status, Altitude and Classification of Village/Sub at Kuta Subdistrict, 2020</i>	7
2.1	Banyaknya Aparat Pemerintahan Menurut Desa/ Kelurahan di Kecamatan Kuta, 2020 <i>The Number of Government Officials by Villages at Kuta Subdistrict, 2020</i>	16
3.1	Mutasi Penduduk Menurut Jenisnya dan Desa/ Kelurahan di Kecamatan Kuta, 2020 <i>Population Mutation Specified by Kind and Villages at Kuta Subdistricts, 2020</i>	25
3.2	Banyaknya Bangunan Menurut Penggunaannya dan Desa/Kelurahan di Kecamatan Kuta, 2020 <i>Number of Building by Utility Villages at Kuta Subdistricts, 2020</i>	26
4.1	Banyaknya Sekolah Menurut Jenjang Pendidikan dan Desa/Kelurahan di Kecamatan Kuta, 2020 <i>Number of School by Level of Education and Villages at Kuta Subdistricts, 2020</i>	52
4.2	Banyaknya Fasilitas (Sarana) Kesehatan Menurut Jenisnya dan Desa/Kelurahan di Kecamatan Kuta, 2020 <i>Number of Health Facility by Type and Villages at Kuta Subdistricts, 2020</i>	53
5.1	Banyaknya Ternak Menurut Jenisnya dan Desa/ Kelurahan di Kecamatan Kuta, 2020 <i>Number of Livestock by Type and Villages at Kuta Subdistricts, 2020</i>	115
5.2	Luas Tanam dan Produksi Perkebunan Rakyat di Kecamatan Kuta, 2020 <i>Planted Area and Production of Planted Area and Production of Smallholders in Kuta District, 2020</i>	116
6.1	Banyaknya Industri Sedang Menurut Kelompok Industri dan Desa/Kelurahan di Kecamatan Kuta, 2020 <i>Number of Medium Scale Industries by Group of Industrial and Villages at Kuta Subdistricts, 2020</i>	134
6.2	Banyaknya Industri Besar Menurut Kelompok Industri dan Desa/Kelurahan di Kecamatan Kuta, 2020 <i>Number of Big Scale Industries by Group of Industrial and Villages at Kuta Subdistricts, 2020</i>	135

7.1	Banyaknya Tempat Pemasaran/Pasar Menurut Jenisnya dan Desa/Kelurahan di Kecamatan Kuta, 2020 <i>Number of Sites Marketing/Market by Type and Villages at Kuta Subdistricts, 2020</i>	161
7.2	Banyaknya Sarana dan Prasarana Ekonomi Menurut Desa/ Kelurahan dan Jenisnya di Kecamatan Kuta, 2020 <i>Number of Economic Facilities and Infrastructure by Village and Types in Kuta Subdistrict, 2020</i>	162
8.1	Banyaknya Hotel Bintang dan Non Bintang Menurut Desa/Kelurahan di Kecamatan Kuta, 2020 <i>Number of Star and Non-Star Hotel by Villages at Kuta Subdistricts, 2020</i>	176
8.2	Panjang Jalan Menurut Jenis Jalan dan Desa/Kelurahan di Kecamatan Kuta, 2020 <i>Length of Road by Type and Villages at Kuta Subdistricts, 2020</i>	177
9.1	Banyaknya Sarana Lembaga Keuangan Yang Beroperasi Menurut Desa/Kelurahan dan Jenisnya di Kecamatan Kuta, 2020 <i>Number of Financial Institution Facilities That Operate by Village and Types in Kuta Subdistrict, 2020</i>	192
9.2	Banyaknya Koperasi yang Masih Aktif Menurut Desa/ Kelurahan dan Jenis Koperasi di Kecamatan Kuta, 2020 <i>Number of Cooperatives that are Still Active by Village and Types of Cooperatives in Kuta Subdistrict, 2020</i>	193

01

GEOGRAFI DAN IKLIM GEOGRAPHY AND CLIMATE

**Luas Kecamatan
Kuta 17,52 Km**

**Area of Kuta
Subdistrict 17,52 Km**

**Wilayah ini meliputi
4,16% dari total
luas wilayah
Kabupaten Badung**

**These area covers
4,16% of total area
of Badung Regency**



PENJELASAN TEKNIS

1. Data terkait rupa bumi merupakan data sekunder yang bersumber dari Jawatan Topografi. Sementara data cuaca dan iklim bersumber dari Balai Besar Meteorologi, Klimatologi, dan Geofisika.
2. Topografi adalah keadaan muka bumi pada suatu kawasan atau daerah. Puncak adalah bagian paling atas gunung/pegunungan. Lereng adalah bagian dari gunung/pegunungan/bukit yang letaknya di Antara puncak sampai lembah. Lembah adalah daerah rendah diantara dua gunung/pegunungan atau daerah yang mempunyai kedudukan lebih rendah dibandingkan daerah sekitarnya. Lembah di daerah pegunungan lipatan sering disebut slinkin. Lembah di daerah pegunungan patahan disebut graben atau slenk.
3. Dataran adalah bagian atau sisi bidang tanah yang tampak datar, rata, dan membentang
4. Dalam berbagai literatur, iklim didefinisikan sebagai keragaman keadaan fisik atmosfer, dan perubahan iklim didefinisikan sebagai perubahan pada iklim yang dipengaruhi langsung atau tidak langsung oleh aktivitas manusia yang merubah komposisi atmosfer, yang akan memperbesar keragaman iklim teramati pada periode

TECHNICAL NOTES

1. *Topography statistics are secondary data obtained from the topography Office. Meanwhile data about climate based on Meteorological, Climatological, and Geophysical Office.*
2. *Topography is the state of the earth in a certain area or region. Peak is the highest part of mount/mountain. Slope is part of the two mountain or area that has altitude below its surroundings. Valley is a low area between two mounts/mountains or area that have a position lower than the surrounding areas. Valley in mountainous area is often called syncline. Valley in a mountainous area is called graben fault or slenk. While the valley in the mountainous area is called the valley between the mountains, graben atau slenk.*
3. *Flat is a part or side of parcels of land that looked plane, flat, and stretches.*
4. *In the literatures climate variability defined as the physical state of the atmosphere and climate change is defined as the change in climate that is influenced directly or indirectly by human activities are changing atmospheric composition which would enlarge the observed climate variability at a sufficiently long period. Statistically climate change is the change in the elements that have a tendency to rise or fall significantly that accompany the daily variability,*

yang cukup panjang. Secara statistik, perubahan iklim adalah perubahan unsur-unsurnya yang mempunyai kecenderungan naik atau turun secara nyata yang menyertai keragaman harian, musiman, maupun siklus.

and seasonal cycles.

ULASAN

BAB 01 menunjukkan tentang Geografi dan Iklim. Dapat dilihat Gambar 1.1 menunjukkan Luas Wilayah menurut Penggunaan di Kecamatan Kuta tahun 2020. Dari data yang diperoleh, Kecamatan Kuta dengan luas area 17,52 km² didominasi oleh penggunaan pekarangan dengan total 1.395,47 Ha, penggunaan Tegal sebesar 248,75 Ha, penggunaan sawah 13 Ha, penggunaan kuburan 2,8 Ha dan lainnya sebesar 91,98 Ha.

Pada Gambar 1.2 menunjukkan Letak, Status, Ketinggian dan Klasifikasi Desa/Kelurahan di Kecamatan Kuta tahun 2020. Didapatkan hasil letak Kecamatan Kuta merupakan daerah pantai dengan status pedesaan dengan ketinggian <500 dari permukaan laut.

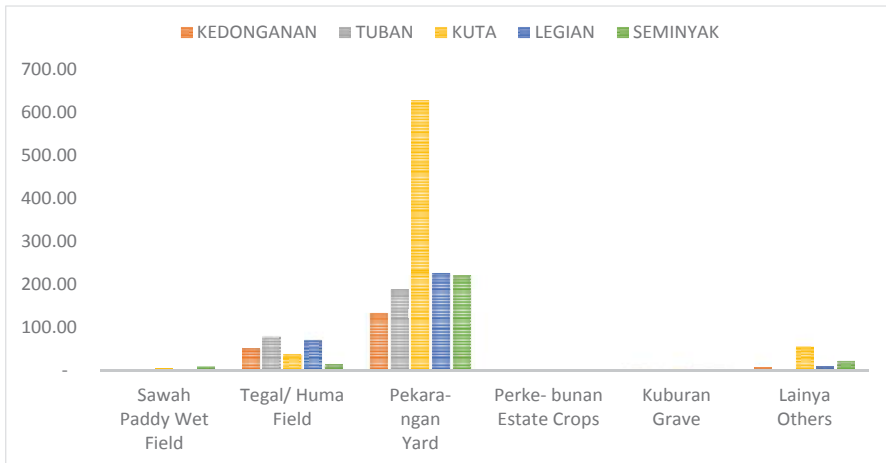
DESCRIPTION

CHAPTER 01 shows about Geography and Climate. It can be seen in Figure 1.1 showing the Area by Use in Kuta Subdistrict in 2020. From the data obtained, Kuta Subdistrict with an area of 17,52 km² is dominated by the use of yards with total of 1.395,47 Ha, the use of Tegal by 248,75 Ha, the use of rice fields 13 Ha, the use of graves 2,8 Ha and others by 91,98 Ha.

Figure 1.2 shows the Location, Status, Altitude and Classification of Villages in Kuta Subdistrict in 2020. The results show that Kuta Subdistrict is a coastal area with rural status with an altitude of <500 above sea level.

Gambar 1.1
Figures

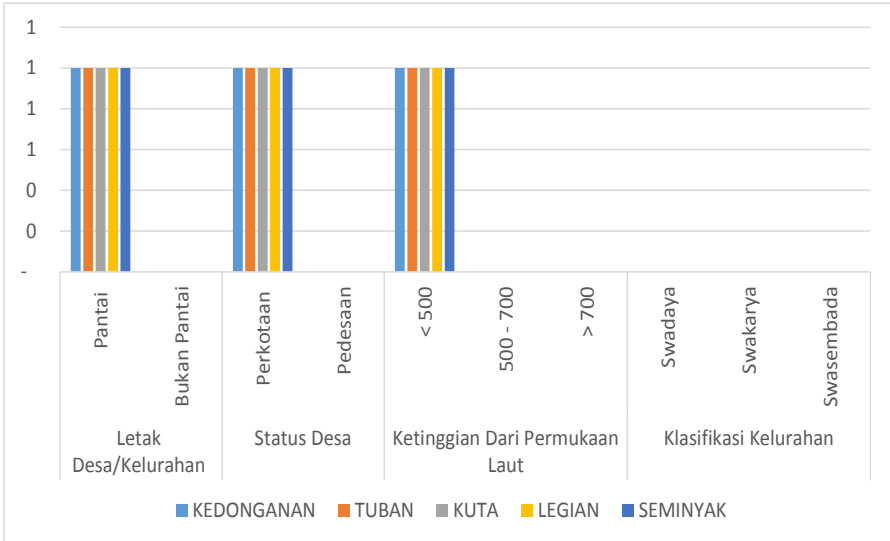
Luas Wilayah menurut Penggunaan di Kecamatan Kuta, 2020
Land Utilization in South Kuta Subdistrict by Villages, 2020



Sumber : Perbekel/Lurah
Source : Village Head

Gambar 1.2
Figures

**Letak, Status, Ketinggian dan Klasifikasi Desa/
Kelurahan di Kecamatan Kuta, 2020**
*Location, Status, Altitude and Classification of Village at
Kuta Subdistrict, 2020*



Sumber : Perbekel/Lurah
Source : Village Head

Tabel
Table 1.1**Luas Wilayah menurut Penggunaan di Kecamatan Kuta,
2020**
**Land Utilization in South Kuta Subdistrict by Villages,
2020**

Desa/ Kelurahan Villages	Luas Area (Km2)	Penggunaan(Ha) Utilization					
		Sawah Paddy Wet Field	Tegal/ Huma Field	Pekara- ngan Yard	Perke- bunan Estate Crops	Kuburan Grave	Lainnya Others
(1)	(2)	(3)	(4)	(5)	(6)	(7)	(8)
Kedonganan	1,91	-	51,69	133,03	-	0,75	5,53
Tuban	2,68	-	77,27	187,87	-	0,10	2,76
Kuta	7,23	4,00	37,18	627,30	-	0,20	54,32
Legian	3,05	-	69,20	226,21	-	1,00	8,59
Seminyak	2,65	9,00	13,41	221,06	-	0,75	20,78
Kuta	17,52	13,00	248,75	1 395,47	-	2,80	91,98

Sumber : Perbekel/Lurah
Source : Village Head

Tabel
Table 1.2**Letak, Status, Ketinggian dan Klasifikasi Desa/Kelurahan
di Kecamatan Kuta, 2020**
*Location, Status, Altitude and Classification of Village/
Kelurahan at Kuta Subdistrict, 2020*

Desa/Kelurahan <i>Village</i>	Letak <i>Location</i>		Status <i>Status</i>	
	Pantai <i>Beach</i>	Bukan Pantai <i>Not Beach</i>	Perkotaan <i>Urban</i>	Perdesaan <i>Rural</i>
(1)	(2)	(3)	(4)	(5)
Kedonganan	1	-	1	-
Tuban	1	-	1	-
Kuta	1	-	1	-
Legian	1	-	1	-
Seminyak	1	-	1	-
Kuta	5	-	5	-

Sumber : Perbekel/Lurah
Source : *Village Head*

Lanjutan Tabel/*Continued Table 1.1.2*

Desa/Kelurahan <i>Village</i>	Ketinggian Dari Permukaan Laut <i>Altitude</i>			Klasifikasi Kelurahan <i>Classification</i>		
	< 500	500 - 700	> 700	Swa daya <i>Self Help</i>	Swa- karya <i>Deve- loping</i>	Swasem bada <i>Support- ing</i>
(1)	(6)	(7)	(8)	(9)	(10)	(11)
Kedonganan	1	-	-	-	-	-
Tuban	1	-	-	-	-	-
Kuta	1	-	-	-	-	-
Legian	1	-	-	-	-	-
Seminyak	1	-	-	-	-	-
Kuta	5	-	-	-	-	-

Sumber : Perbekel/Lurah
 Source : *Village Head*

02

**PEMERINTAHAN
GOVERNMENT**

3914
orang
people



3715
orang
people



***Pegawai Negeri Sipil Perempuan
Lebih Banyak Dibandingkan
Pegawai Negeri Sipil Laki-Laki***

***Badung Regency has more
Female Civil Servants than Male***

PENJELASAN TEKNIS

1. Sistem politik di Indonesia didasarkan pada kekuasaan legislatif, eksekutif, dan yudikatif (TriasPolitika).
2. Kekuasaan legislatif dipegang oleh Majelis Permusyawaratan Rakyat (MPR) sebagai lembaga tertinggi negara. Keanggotaan MPR berubah setelah Amandemen UUD 1945 pada periode 1999-2004. Seluruh anggota MPR adalah anggota DPR (Dewan Perwakilan Rakyat) ditambah anggota DPD (Dewan Perwakilan Daerah). Anggota DPR dan DPD dipilih melalui pemilihan umum (pemilu) dan dilantik dalam masa jabatan lima tahun.
3. Anggota Dewan Perwakilan Rakyat Daerah (DPRD) dipilih melalui pemilihan umum (pemilu) dan dilantik dalam masa jabatan lima tahun.
4. Susunan pemerintahan Republik Indonesia periode 2020-2024 terdiri dari presiden, wakil presiden, lembaga tinggi negara, kementerian, setingkat menteri, dan Lembaga Pemerintahan Non Kementerian (LPNK).
5. Lembaga tinggi negara terdiri dari Majelis Permusyawaratan Rakyat (MPR), Dewan Perwakilan Rakyat (DPR), Badan Pemeriksa Keuangan (BPK), dan Mahkamah Agung (MA), Dewan Perwakilan Daerah (DPD) Mahkamah

TECHNICAL NOTES

1. *The political system in Indonesia is based on Trias Politica principle or separation of legislative, executive, and judicative power.*
2. *Legislative power is held by the People's Consultative Assembly (MPR) as the highest institution. The MPR membership changed after the amandement of The 1945 Constitution of The Republic of Indonesia (UUD 1945) during the period 1999-2004. MPR members are all The Indonesian House of Representative (DPR) members plus Regional Representatives Council (DPD). DPR and DPD members are elected through a general election and appointed for a five-years membership.*
3. *Regional House of Representatives (DPRD) members are elected through a general election and appointed for a five-years membership.*
4. *The government structure of the Republic of Indonesia period 2020-2024 consists of president, vice president, state supreme agencies, ministries, ministerial level institutions, and non-ministerial institution.*
5. *State supreme agencies consist of The People's Consultative Assembly, The House of Representative, The Audit Board of the Republic of Indonesia, Supreme Court, Local Councils, Constitutional Court, and Judicial Commission.*

- Konstitusi (MK), dan Komisi Yudisial (KY).
6. Desa adalah desa dan desa adat atau yang disebut dengan nama lain, selanjutnya disebut Desa adalah kesatuan masyarakat hukum yang memiliki batas wilayah yang berwenang untuk mengatur dan mengurus urusan pemerintahan, kepentingan masyarakat setempat berdasarkan prakarsa masyarakat, hak asal usul, dan/atau hak tradisional yang diakui dan dihormati dalam sistem Pemerintahan Negara Kesatuan Republik Indonesia (Undang-Undang Nomor 6 Tahun 2014 tentang Desa).
 7. Kelurahan adalah suatu wilayah yang dipimpin oleh seorang Lurah sebagai perangkat daerah kabupaten dan atau daerah kota di bawah kecamatan (Undang-Undang No. 32 Tahun 2004 tentang Pemerintahan Daerah).
 8. Pegawai negeri sipil (PNS) adalah setiap warga negara Republik Indonesia yang telah memenuhi syarat yang ditentukan, diangkat oleh pejabat yang berwenang dan disertai tugas dalam jabatan negeri, atau disertai tugas negara lainnya, dan digaji berdasarkan peraturan perundang-undangan yang berlaku. PNS terdiri dari PNS pusat dan PNS daerah.
6. *Village is village and custom village or that is called by other terms, hereinafter referred to as the village is the unity of the legal community who have territorial boundaries that are authorized to regulate and manage government affairs, the interest of local communities based on community initiatives, the origin and local customs that are acknowledged and respected within the unitary System of Government Republic of Indonesia (Law No. 6 Year 2014 about Village).*
 7. *Kelurahan is an area that is led by a Lurah as an apparatus of regency and or city under the district (Law No. 32 Year 2004 about Local Governmental).*
 8. *Civil servants (PNS) is every citizen of the Republic of Indonesia which have been determined eligible, be appointed by the competent authority and assigned the task in a country office, or charge of any other country, and are paid based on legislation and regulations. PNS consists of the central and regional civil servants.*

ULASAN

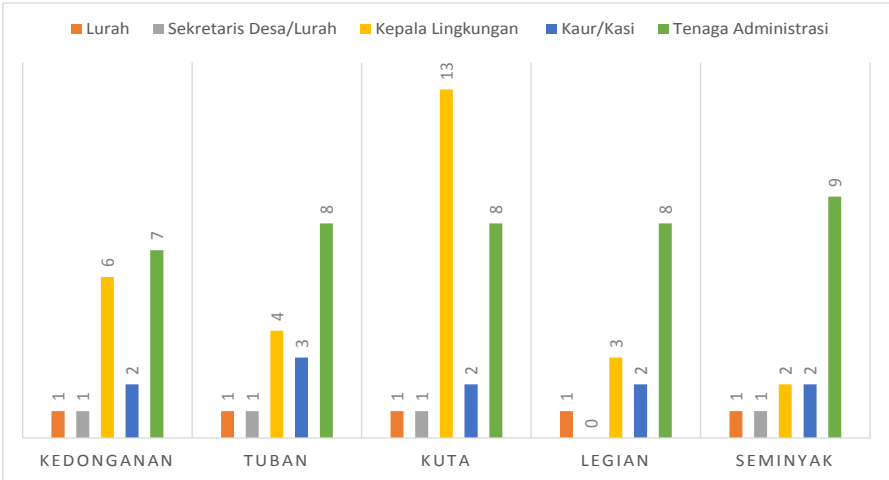
BAB 02 menunjukkan tentang Pemerintah. Pada Gambar 2.1 menunjukkan banyaknya aparat pemerintahan menurut desa/kelurahan di Kecamatan Kuta tahun 2020 dengan jumlah sebanyak 88 orang yang diklasifikasikan sebagai berikut: perbekel/lurah 5 orang, sekretaris desa/kelurahan 4 orang, kelian banjar 28 orang, kaur/kasi 11 orang dan tenaga administrasi sejumlah 40 orang.

DESCRIPTION

CHAPTER 02 shows the Government. Figure 2.1 shows the number of government officials by village in Kuta Subdistrict in 2020 with a total of 88 people which are classified as follows: 5 Village Head, 4 secretary of Village Head, 28 Chief of Local Neighborhood, 11 section and 40 administration staff.

Gambar 2.1
Figures

**Banyaknya Aparat Pemerintahan Menurut Desa/
Kelurahan di Kecamatan Kuta, 2020**
*The Number of Government Officials by Villages at Kuta
Subdistrict, 2020*



Sumber : Perbekel/Lurah
Source : Village Head

Tabel
Table 2.1**Banyaknya Aparat Pemerintahan Menurut Desa/
Kelurahan di Kecamatan Kuta, 2020**
*The Number of Government Officials by Villages at Kuta
Subdistrict, 2020*

Desa/Kelurahan Village	Perbekel/ Lurah Village Head	Sekretaris Desa/ Lurah Secretary of Village Head	Kelian Banjar/ Kaling Chief of Local Neighborhood
(1)	(2)	(3)	(4)
Kedonganan	1	1	6
Tuban	1	1	4
Kuta	1	1	13
Legian	1	-	3
Seminyak	1	1	2
Kuta	5	4	28

Sumber : Perbekel/Lurah
Source : Village Head

Lanjutan Tabel/*Continued Table 2.1.1*

Desa/Kelurahan Village	Kaur/Kasi Section	Tenaga Administrasi Administration staff	Jumlah Total
(1)	(5)	(6)	(7)
Kedonganan	2	7	17
Tuban	3	8	17
Kuta	2	8	25
Legian	2	8	14
Seminyak	2	9	15
Kuta	11	40	88

Sumber : Perbekel/Lurah
Source : Village Head

03

PENDUDUK DAN KETENAGAKERJAAN POPULATION AND EMPLOYMENT



Tingkat Pengangguran Terbuka (TPT) di Kabupaten Badung meningkat dari 0,38 % di tahun 2019 menjadi 6,92% di tahun 2020

Open Unemployment Rate (TPT) in Badung Regency increased from 0.38% in 2019 to 6.92% in 2020



PENJELASAN TEKNIS**TECHNICAL NOTES**

1. Sumber utama data kependudukan adalah sensus penduduk yang dilaksanakan setiap sepuluh tahun sekali. Sensus penduduk telah dilaksanakan sebanyak tujuh kali sejak Indonesia merdeka, yaitu tahun 1961, 1971, 1980, 1990, 2000, 2010 dan 2020. Di dalam sensus penduduk, pencacahan dilakukan terhadap seluruh penduduk yang berdomisili di wilayah teritorial Indonesia termasuk warga negara asing kecuali anggota korps diplomatik negara sahabat beserta keluarganya. Metode pengumpulan data dalam sensus dilakukan dengan wawancara antara petugas sensus dengan responden dan juga melalui e-census. Pencatatan penduduk menggunakan konsep usual residence, yaitu konsep di mana penduduk biasa bertempat tinggal. Bagi penduduk yang bertempat tinggal tetap dicacah di mana mereka biasa tinggal, sedangkan untuk penduduk yang tidak bertempat tinggal tetap dicacah di tempat di mana mereka ditemukan petugas sensus pada malam 'Hari Sensus'. Termasuk penduduk yang tidak bertempat tinggal tetap adalah tuna wisma, awak kapal berbendera Indonesia, penghuniperahu/rumah apung, masyarakat terpencil/ terasing,

1. *The main source of population data is the population census which is carried out every ten years. Population censuses have been held seven times since Indonesia's independence, namely in 1961, 1971, 1980, 1990, 2000, 2010 dan 2020. In the population census, enumerations were conducted on all residents residing in Indonesia's territorial territory including foreign nationals except members of the diplomatic corps friendly countries and their families. The data collection method in the census is done by interviewing the census officer with the respondent and also through e-census. Population registration uses the concept of usual residence, which is the concept where ordinary residents reside. For residents who reside remain enumerated where they used to live, while for residents who do not reside remain enumerated at the place where they were found by census officers on the eve of 'Census Day'. Including residents who do not reside permanently are homeless, the crew Indonesian flag, boat dwellers / floating houses, remote / isolated communities, and refugees. For those who have permanent residence and are traveling outside the area for more than six months, are not enumerated at their place of residence, but are enumerated at*

dan pengungsi. Bagi mereka yang mempunyai tempat tinggal tetap dan sedang bepergian ke luar wilayah lebih dari enam bulan, tidak dicacah di tempat tinggalnya, tetapi dicacah di tempat tujuannya. Untuk tahun yang tidak dilaksanakan sensus penduduk, data kependudukan diperoleh dari hasil proyeksi penduduk. Proyeksi penduduk merupakan suatu perhitungan ilmiah yang didasarkan pada asumsi dari komponen-komponen perubahan penduduk, yaitu kelahiran, kematian, dan migrasi. Proyeksi penduduk Indonesia 2010/2035– menggunakan data dasar penduduk hasil SP2010.

2. Penduduk Indonesia adalah semua orang yang berdomisili di wilayah teritorial Indonesia selama 6 bulan atau lebih dan atau mereka yang berdomisili kurang dari 6 bulan tetapi bertujuan menetap.
3. Laju pertumbuhan penduduk adalah angka yang menunjukkan persentase penambahan penduduk dalam jangka waktu tertentu.
4. Kepadatan penduduk adalah rasio banyaknya penduduk per kilometer persegi.

where the population census was not carried out, population data was obtained from the results of population projections. Population projection is a scientific calculation based on the assumptions of the components of population change, namely birth, death, and migration. Projection of Indonesian population in 2010/2035 using population base data from SP2010.

2. *Indonesian population are all people who have been domiciled in the territory of Indonesia for 6 months or more and or those who have been domiciled for less than 6 months but aim to settle.*
3. *The population growth rate is a number that shows the percentage of population growth over a period of time.*
4. *Population density is the ratio of the number of inhabitants per square kilometer*

ULASAN

BAB 03 menampilkan tentang Penduduk dan Ketenagakerjaan. Tabel lainnya menampilkan data seperti penyaluran sumber air, sumber listrik dan perpindahan penduduk. Pada Gambar 3.1 ditampilkan mutasi penduduk menurut jenisnya di Kecamatan Kuta seperti kelahiran sebanyak 1,476 orang, 636 kasus kematian, penduduk pindah sebanyak 4,835 orang, dan pendatang sebanyak 311 orang sepanjang tahun 2020.

Pada Gambar 3.2 ditampilkan banyaknya bangunan menurut penggunaannya. Rata-rata penggunaan bangunan di Kecamatan Kuta digunakan untuk tempat tinggal dengan total 11,683 tempat tinggal, 13,395 toko, 529 industri, 949 penginapan dan 1,412 bangunan lainnya.

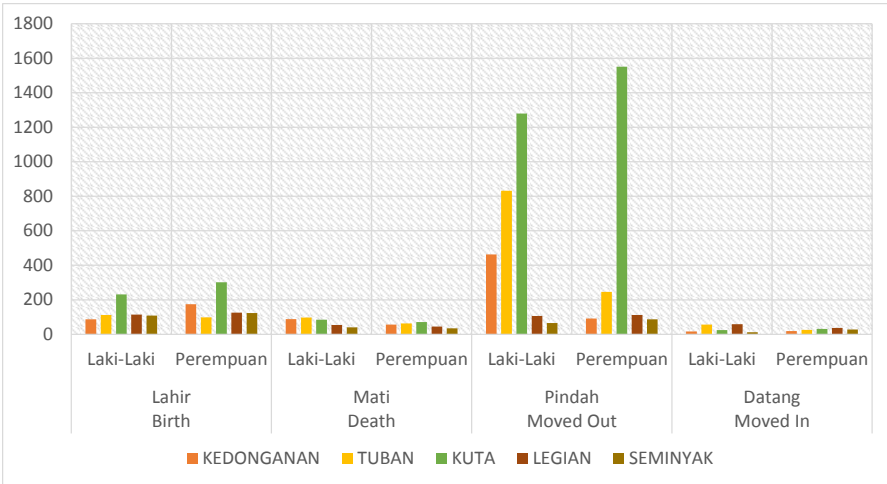
DESCRIPTION

CHAPTER 03 presents about Population and Employment. Other tables display data such as distribution of water sources, electricity sources and population movements. Figure 3.1 shows population mutations by type in Kuta District such as births of 1,476 people, 636 deaths, 4,835 people moving, and 311 immigrants throughout 2020.

Figure 3.2 shows the number of buildings according to their use. The average use of buildings in Kuta District is used for residence with a total of 11,683 residences, 13,395 shops, 529 industries, 949 inns and 1,412 other buildings.

Gambar 3.1
Figures

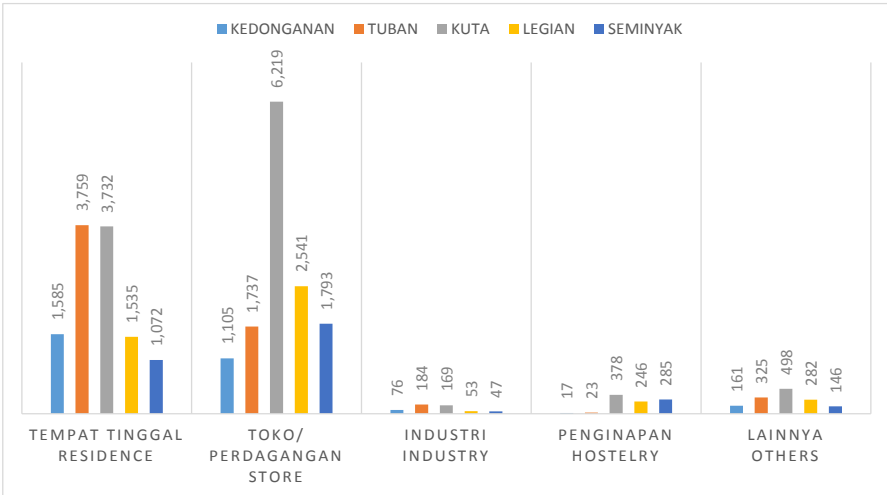
**Mutasi Penduduk Menurut Jenisnya dan Desa/
Kelurahan di Kecamatan Kuta, 2020**
*Population Mutation Specified by Kind and Villages at
Kuta Subdistricts, 2020*



Sumber : Perbekel/Lurah
Source : Village Head

Gambar 3.2
Figures

Banyaknya Bangunan Menurut Penggunaannya dan Desa/Kelurahan di Kecamatan Kuta, 2020
Number of Building by Utility Villages at Kuta Subdistricts, 2020



Sumber : Perbekel/Lurah
Source : Village Head

3.1 PENDUDUK POPULATION

Tabel 3.1.1 Penduduk, Laju Pertumbuhan Penduduk, Distribusi Persentase Penduduk, Kepadatan Penduduk, Rasio Jenis Kelamin Menurut Desa/Kelurahan di Kecamatan Kuta, 2020
Population, Population Growth Rate, Percentage Distribution of Population, Population Density, and Sex Ratio by Village/Kelurahan in Kuta Subdistrict, 2020

Desa/Kelurahan <i>Village/Kelurahan</i>	Penduduk (ribu) ¹ <i>Population (Thousand)¹</i>	Laju Pertumbuhan Penduduk per tahun 2010-2020 ^{2,3} <i>Annual Growth Rate of Population (%) 2010-2020^{2,3}</i>
(1)	(2)	(3)
Kedonganan	8 539	-2,19
Tuban	21 235	-0,75
Kuta	20 228	-5,90
Legian	4 902	-5,46
Seminyak	4 256	-3,48
Kuta	59 160	-3,61

Catatan/Note: ----

Sumber/Source: BPS, SP2020

Lanjutan Tabel/*Continued Table* 3.1.1

Desa/Kelurahan Village/Kelurahan	Persentase Penduduk/ Percentage of Total Population	Kepadatan Penduduk (per km²) Population density per sq km)
(1)	(4)	(5)
Kedonganan	14,43	5 620,41
Tuban	35,89	8 562,31
Kuta	34,19	5 242,32
Legian	8,29	2 871,80
Seminyak	7,19	2 316,98
Kuta	100	3 376,71

Catatan/Note: ----

Sumber/Source: BPS, SP2020

Lanjutan Tabel/*Continued Table 3.1.1*

Desa/Kelurahan Village/Kelurahan	Rasio Jeis Kelamin Sex Ratio
(1)	(6)
Kedonganan	102,2
Tuban	105,9
Kuta	99,5
Legian	99,1
Seminyak	98,9
Kuta	102,1

Catatan/Note: ¹Hasil SP2020(September)/ *The result of the 2020 Population Census (September)*

²Laju Pertumbuhan penduduk dihitung berdasarkan penduduk hasil SP2010 dengan kondisi desa/kelurahan tahun 2020, dibandingkan dengan penduduk hasil SP2020/ *The growth rate refers to the change of populationa resulting from 2010 population census with villages/Kelurahan conditions in 2020 and population resulting from 2020 Population Census*

³Laju pertumbuhan penduduk terlalu tinggi atau negatif karena adanya perubahan wilayah pada desa/ kelurahan antara SP2010 dan SP2020/ *The growth rate is too high or negative due to changes in the area of the village/kelurahan between 2010and 2020*

⁴Luas desa/kelurahan berdsarkan Pemda Badung/ *VillagesKelurahan are based on Badung regency government*

Sumber/Source: BPS, SP2020

Tabel 3.1.2
Table

Jumlah Penduduk Menurut Kelompok Umur dan Jenis Kelamin di Kecamatan Kuta, 2020
Population by Age Group and Sex in Kuta Subdistrict, 2020

Kelompok Umur <i>Ages</i>	Jenis Kelamin/Sex		
	Laki-Laki <i>Male</i>	Perempuan <i>Female</i>	Jumlah <i>Total</i>
(1)	(2)	(3)	(4)
0-14	6 660	6 218	12 878
15-64	21 678	21 414	43 092
65+	1 544	1 646	3 190
Kuta	29 882	29 278	59 160

Catatan/Note: Hasil Perapihan umur dari data administrasi keendudukan dan Sensus Penduduk 2020(September)/ *The Result of Smoothed Single Year of Age from Population Administration Data and the 2020 Population Census (September)*

Sumber/Source: BPS, SP2020

Tabel 3.2 Luas Wilayah, Desa Adat, Banjar Dinas, Kepala Keluarga Menurut Kelurahan di Kecamatan Kuta, 2020
Table 3.2 Size Territory, Indigenous Village, Official Hamlet, Head of Family at Kuta Subdistricts, 2020

Desa/Kelurahan <i>Village/ Kelurahan</i>	Luas Wilayah Size Territory (Km2)	Kepala Keluarga Head of Family	Desa Adat Indigenous Village	Banjar Dinas Official Hamlet	Banjar Adat Indigenous Hamlet
(1)	(2)	(3)	(4)	(5)	(6)
Kedonganan	191	1 585	1	4	4
Tuban	268	3 759	2	6	6
Kuta	723	3 732	1	13	13
Legian	305	1 535	1	3	3
Seminyak	265	1072	1	2	5
Kuta	18	11 683	6	28	31

Sumber : Perbekel/Lurah
 Source : Village Head

Tabel 3.3
Table

**Penduduk Menurut Kewarganegaraan dan Desa/
Kelurahan di Kecamatan Kuta, 2020**
*Population by Citizenship and Villages at Kuta Subdistricts,
2020*

Desa/ Kelurahan Village	Indonesia Indonesian			Arab Arabian		
	Laki-Laki Male	Perem- puan Female	Jumlah Total	Laki-Laki Male	Perempuan Female	Jumlah Total
(1)	(2)	(3)	(4)	(5)	(6)	(7)
Kedonganan	3 545	3 484	7 029	-	-	-
Tuban	7 844	7 515	15 359	-	-	-
Kuta	8 444	8 410	16 854	-	-	-
Legian	2 679	2 828	5 507	-	-	-
Seminyak	1 884	1 925	3 809	-	-	-
Kuta	24 396	24 162	48 558	-	-	-

Sumber : Perbekel/Lurah
Source : Village Head

Lanjutan Tabel/*Continued Table 3.3*

Desa/ Kelurahan <i>Village</i>	Cina <i>China</i>			Asing Lainnya <i>Other Foreign</i>		
	Laki-Laki <i>Male</i>	Perem- puan <i>Female</i>	Jumlah <i>Total</i>	Laki-Laki <i>Male</i>	Perempuan <i>Female</i>	Jumlah <i>Total</i>
(1)	(8)	(9)	(10)	(11)	(12)	(13)
Kedonganan	-	-	-	3	6	9
Tuban	-	-	-	6	8	14
Kuta	-	-	-	9	7	16
Legian	-	-	-	8	9	17
Seminyak	-	-	-	4	4	8
Kuta	-	-	-	30	34	64

Sumber : Perbekel/Lurah
Source : *Village Head*

Lanjutan Tabel/*Continued Table 3.3*

Desa/Kelurahan <i>Village</i>	Jumlah <i>Total</i>		
	Laki-Laki <i>Male</i>	Perempuan <i>Female</i>	Jumlah <i>Total</i>
(1)	(2)	(3)	(4)
Kedonganan	3 548	3 490	7 038
Tuban	7 850	7 523	15 373
Kuta	8 453	8 417	16 870
Legian	2 687	2 837	5 524
Seminyak	1 888	1 929	3 817
Kuta	24 426	24 196	48 622

Sumber : Perbekel/Lurah
 Source : *Village Head*

Tabel
Table 3.4**Mutasi Penduduk Menurut Jenisnya dan Desa/Kelurahan
di Kecamatan Kuta, 2020**
*Population Mutation Specified by Kind and Villages at Kuta
Subdistricts, 2020*

Desa/ Kelurahan Village	Lahir Birth			Mati Death		
	Laki-Laki Male	Perem- puan Female	Jumlah Total	Laki-Laki Male	Perempuan Female	Jumlah Total
(1)	(2)	(3)	(4)	(5)	(6)	(7)
Kedonganan	87	174	261	88	57	145
Tuban	112	98	210	97	63	160
Kuta	231	302	533	85	71	156
Legian	114	126	240	54	45	99
Seminyak	109	123	232	41	35	76
Kuta	653	823	1 476	365	271	636

Sumber : Perbekel/Lurah

Source : Village Head

Lanjutan Tabel/*Continued Table* 3.4

Desa/ Kelurahan <i>Village</i>	Pindah <i>Moved Out</i>			Datang <i>Moved In</i>		
	Laki-Laki <i>Male</i>	Perem- puan <i>Female</i>	Jumlah <i>Total</i>	Laki-Laki <i>Male</i>	Perempuan <i>Female</i>	Jumlah <i>Total</i>
(1)	(8)	(9)	(10)	(11)	(12)	(13)
Kedonganan	463	92	555	17	19	36
Tuban	832	246	1078	56	26	82
Kuta	1280	1551	2831	25	32	57
Legian	106	112	218	59	37	96
Seminyak	66	87	153	12	28	40
Kuta	2 747	2 088	4 835	169	142	311

Sumber : Perbekel/Lurah
Source : *Village Head*

Tabel
Table 3.5

Banyaknya Penduduk, Kepala Keluarga, dan Rata-Rata Anggota Keluarga Per Kepala Keluarga Menurut Kelurahan di Kecamatan Kuta, 2020
Number of Population, Head of Family, and Average Family Member Per Head of Family by Village in Kuta District, 2020

Desa/ Kelurahan Village	Penduduk Population	Kepala Keluarga Head of Family	Rata-Rata per KK Average Per Head of Family
(1)	(2)	(3)	(4)
Kedonganan	7 038	1 585	4
Tuban	15 373	3 759	4
Kuta	16 870	3 732	5
Legian	5 524	1 535	4
Seminyak	3 817	1 072	4
Kuta	48 622	11 683	20

Sumber : Perbekel/Lurah
Source : Village Head

Tabel 3.6
Table

Banyaknya Bangunan Menurut Penggunaannya dan Desa/Kelurahan di Kecamatan Kuta, 2020
Number of Building by Utility Villages at Kuta Subdistricts, 2020

Desa/ Kelurahan Village	Penggunaan Bangunan Buildings Utility				
	Tempat Tinggal Residence	Toko/ Perdagangan Store	Industri Industry	Penginapan Hostelry	Lainnya Others
(1)	(2)	(3)	(4)	(5)	(6)
Kedonganan	1 585	1 105	76	17	161
Tuban	3 759	1 737	184	23	325
Kuta	3 732	6 219	169	378	498
Legian	1 535	2 541	53	246	282
Seminyak	1 072	1 793	47	285	146
Kuta	11 683	13 395	529	949	1 412

Sumber : Perbekel/Lurah
Source : Village Head

Tabel 3.7 Jumlah Keluarga yang Menggunakan Air Minum Menurut Sumbernya dan Desa/Kelurahan di Kecamatan Kuta, 2020
Number of Family Using Drinking Water by Source and Villages at Kuta, 2020

Desa/ Kelurahan Village	Jumlah Keluarga Number of Family	Sumber Air Minum Source of Drinking Water					
		PAM Water Company	Pompa Air Water Pump	Sumur Well	Mata Air Water Springs	Sungai River	Lainnya Others
(1)	(2)	(3)	(4)	(5)	(6)	(7)	(8)
Kedonganan	1 585	316	438	67	-	-	764
Tuban	3 759	1 329	859	155	-	-	1 416
Kuta	3 732	1 232	854	143	-	-	1 503
Legian	1 535	299	389	53	-	-	794
Seminyak	1 072	216	236	71	-	-	549
Kuta	11 683	3 392	2 776	489	-	-	5 026

Sumber : Perbekel/Lurah
 Source : Village Head

Tabel 3.8
Table

Jumlah Keluarga Menurut Penggunaan Bahan Bakar Menurut Desa/Kelurahan di Kecamatan Kuta, 2020
Number of Families According to The Use of Fuel by Villages at Kuta Subdistricts, 2020

Desa/Kelurahan <i>Village</i>	Jumlah Keluarga <i>Number of Family</i>	Jenis Bahan Bakar <i>Type of Fuel</i>				
		Minyak Tanah <i>Kerosense</i>	Kayu Api <i>Wood Fire</i>	Arang <i>Charcoal</i>	LPG <i>Liquid Petroleum Gas</i>	Lainnya <i>Others</i>
(1)	(2)	(3)	(4)	(5)	(6)	(7)
Kedonganan	1 585	-	-	-	1 585	-
Tuban	3 759	-	-	-	3 759	-
Kuta	3 732	-	-	-	3 732	-
Legian	1 535	-	-	-	1 535	-
Seminyak	1 072	-	-	-	1 072	-
Kuta	11 683	-	-	-	11 683	-

Sumber : Perbekel/Lurah
Source : Village Head

Tabel 3.9
Table

Jumlah Keluarga yang Menikmati Aliran listrik Menurut Daya Dipakai dan Desa/Kelurahan di Kecamatan Kuta, 2020
Number of Families Enjoying Electricity Power by Used and Villages at Kuta Subdistricts, 2020

Desa/Kelurahan <i>Village</i>	Jumlah Keluarga <i>Number of Family</i>	Daya Aliran Listrik Yang Digunakan <i>Power Electrical Flow</i>				
		250 Watt	251 - 450 Watt	451 - 900 Watt	901 - 1.350 Watt	> 1.350 Watt
(1)	(2)	(3)	(4)	(5)	(6)	(7)
Kedonganan	1 585	-	48	1 180	275	82
Tuban	3 759	-	865	1 375	1 321	198
Kuta	3 732	-	544	1 705	1 237	246
Legian	1 535	-	156	781	481	117
Seminyak	1 072	-	135	516	353	68
Kuta	11 683	-	1 748	5 557	3 667	711

Sumber : Perbekel/Lurah
Source : Village Head

Tabel 3.10
Table

Jumlah Keluarga yang Mendapatkan Aliran Listrik Menurut Pembangkitnya dan Desa/Kelurahan di Kecamatan Kuta, 2020
Number of Families to Get Electricity Flow by State Generator and Villages at Kuta Subdistricts, 2020

Desa/Kelurahan <i>Villages</i>	Jumlah Keluarga <i>Number of Family</i>	Sumber Pembangkit Listrik <i>Sources of Power Generation</i>					
		PLN <i>State Electricity Company</i>	Disel Sendiri <i>Diesel</i>	Usaha Patungan <i>Joint Ventures</i>	Koperasi/ KUD <i>Cooperative</i>	Usaha Per orangan <i>Individual Businesses</i>	Lainnya <i>Others</i>
(1)	(2)	(3)	(4)	(5)	(6)	(7)	(8)
Kedonganan	1 585	1 585	-	-	-	-	-
Tuban	3 759	3 759	-	-	-	-	-
Kuta	3 732	3 732	-	-	-	-	-
Legian	1 535	1 535	-	-	-	-	-
Seminyak	1 072	1 072	-	-	-	-	-
Kuta	11 683	11 683	-	-	-	-	-

Sumber : Perbekel/Lurah
Source : *Village Head*

Tabel 3.11 Banyaknya Penduduk Menurut Sumber Mata Pencaharian Utama dan Desa/Kelurahan di Kecamatan Kuta, 2020
Table 3.11 *Number of Population by Major State Livelihoods and Villages at Kuta Subdistricts, 2020*

Desa/Kelurahan <i>Village</i>	Pertanian Bahan Makanan <i>Agricultural</i>	Peternakan <i>Livestock</i>	Perikanan <i>Fishery</i>	Perkebunan <i>Plantation</i>
(1)	(2)	(3)	(4)	(5)
Kedonganan	-	12	121	-
Tuban	-	41	136	-
Kuta	8	65	67	-
Legian	-	3	3	-
Seminyak	16	23	-	-
Kuta	24	144	327	-

Sumber : Perbekel/Lurah
 Source : *Village Head*

Lanjutan Tabel/*Continued Table* 3.11

Desa/Kelurahan Village	Perdagangan Trading	Industri Industry	Pertam- bangan & Galian Mining and Quarrying	Listrik, Gas, & Air Minum Electri- city, Gas & Water
(1)	(6)	(7)	(8)	(9)
Kedonganan	858	336	-	9
Tuban	2 454	922	-	26
Kuta	3 361	847	-	27
Legian	1 285	119	-	8
Seminyak	773	154	-	9
Kuta	8 731	2 378	-	79

Sumber : Perbekel/Lurah
Source : Village Head

Lanjutan Tabel/*Continued Table 3.11*

Desa/Kelurahan Village	Angku- tan, Komuni- kasi Transport & Commu- nication	Bank, Lembaga Keuangan Finance	Pemerintahan, Jasa-Jasa Government, Service	Lainnya Others
(1)	(10)	(11)	(12)	(13)
Kedonganan	211	146	1,256	120
Tuban	899	362	2,951	339
Kuta	827	334	3,267	412
Legian	162	167	831	236
Seminyak	85	58	959	102
Kuta	2 184	1 067	9 264	1 209

Sumber : Perbekel/Lurah
Source : *Village Head*

04

SOSIAL DAN KESEJAHTERAAN RAKYAT
SOCIAL AND WELFARE

58.800

2019/2020

57.198

2020/2021



Jumlah Murid SD (Negeri + Swasta) pada Tahun ajaran 2020/2021 mengalami penurunan dibandingkan tahun ajaran 2019/2020

Number of Elementary School Students on Education year 2020/2021 decreased compared to previous education year

PENJELASAN TEKNIS

1. Tidak/belum pernah sekolah adalah mereka yang tidak pernah atau belum pernah aktif mengikuti pendidikan di suatu jenjang pendidikan formal. Termasuk juga yang tamat/belum tamat taman kanak-kanak tetapi tidak melanjutkan ke sekolah dasar.
2. Masih bersekolah adalah mereka yang terdaftar dan aktif mengikuti pendidikan formal dan nonformal (paket A, B, atau C) baik pendidikan dasar, menengah maupun pendidikan tinggi. Bagi mahasiswa yang cuti dianggap masih bersekolah.
3. Tidak bersekolah lagi adalah mereka yang pernah terdaftar dan aktif mengikuti pendidikan disuatu jenjang pendidikan formal dan nonformal (paket A, B, atau C), tetapi pada saat pencacahan tidak lagi terdaftar dan tidak aktif mengikuti pendidikan.
4. Tamat sekolah adalah menyelesaikan pelajaran yang ditandai dengan lulus ujian akhir pada kelas atau tingkat terakhir suatu jenjang pendidikan di sekolah negeri maupun swasta dengan mendapatkan tanda tamat belajar/ijazah. Seseorang yang belum mengikuti pelajaran pada kelas tertinggi tetapi telah mengikuti ujian akhir dan lulus dianggap tamat sekolah.
5. Dapat membaca dan menulis

TECHNICAL NOTES

1. *Not/never attending school is someone who has never attended or never been registered in a formal education such as primary, secondary, and tertiary education. Those who just completed kindergarten are considered as never attended school.*
2. *Attending School is someone who is currently attending primary, secondary, or tertiary education, including A Package, B Package, or C Package. College student who postpones his/her study is considered as attending school.*
3. *Not attending school anymore is someone who had enrolled and participated in formal and non-formal education in the past including A Package, B Package, or C Package, but currently does not attend school.*
4. *Completed particular level of education is someone who has completed particular level of education in private or public school and accepting graduation certificate. Someone who has never attended the highest grade but passed the final exam is considered as completed particular level of education.*
5. *Being able to write and read without making sounds and able to pass a final test means that a person are categorized to have same education level as other person that already formally through that level*

artinya dapat membaca diam namun dapat melewati ujian akhir maka dikategorikan memiliki jenjang pendidikan yang sama dengan orang yang mengikuti dan menamatkan secara penuh jenjang pendidikan tersebut. (Undang-Undang No 20 Tahun 2013)

6. Pendidikan formal terdiri dari pendidikan dasar, pendidikan menengah dan pendidikan tinggi.
7. Jenis institusi pendidikan terdiri dari sekolah umum, sekolah kejuruan/vokasi, sekolah akademik, sekolah keagamaan. Pendidikan Dasar terdiri dari Sekolah Dasar dan Sekolah Dasar Islam atau yang sederajat. Sekolah Menengah terdiri dari SMU, madrasah Aaliyah, Sekolah Menengah Kejuruan. Pendidikan Tinggi terdiri dari diploma, S1, master, spesialis dan doktor. Sekolah Tlinggi dapat berupa Akademi, politeknik, institut atau universitas.

(Law No. 20 of 2013 concerning the national education system)

6. *The formal education levels consist*
The formal education level consists of primary education secondary education, and high education.
7. *The kind of education that taught consists of general education, vocational, academic, professional, religious, and spesific education.*
The primary education consists of elementary school and Islamic elementary school or other equivalent forms and junior high school and MTS, or other equivalent forms. The secondary education consists of the senior high school, MA, vocational school, and vocational Madrasah Aliyah, or other equivalent forms. The high educational consists of the education level after the secondary education that consists of diplomas, bachelor, master, specialist and doctoral degrees that are held by the college. The college can be academy, polytechnic, high school, institute, or university.

ULASAN

BAB 04 tentang Sosial dan Kesejahteraan Rakyat. Banyak elemen yang terdapat pada bagian ini, seperti Pendidikan, Kesehatan, Agama dan Sosial Lainnya. Data yang tertera pada bab ini mencakup beberapa elemen, contohnya pada tabel mengenai pendidikan yang terdiri dari banyaknya sekolah, guru dan murid di Kecamatan Kuta, serta tabel mengenai agama dan sosial lainnya.

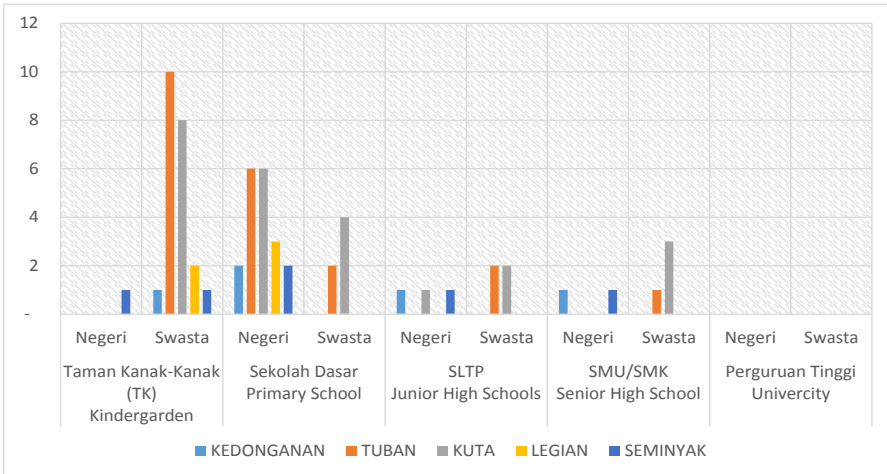
Pada Gambar 4.1 ditampilkan grafik yang menunjukkan banyaknya sekolah menurut jenjang pendidikan dengan total 23 taman kanak-kanak, 25 SD, 7 SLTP, 6 SMU/SMK. Gambar 4.2 menunjukkan banyaknya fasilitas (sarana) kesehatan dengan 48 klinik, 24 poliklinik, 2 puskesmas, 3 puskesmas pembantu, dan 5 PPKBD.

DESCRIPTION

CHAPTER 04 is about Social and Welfare. There are many elements in this section, such as Education, Health, Religion and Other Social Affairs. The data listed in this chapter includes several elements, for example in the table on education which consists of the number of schools, teachers and students in Kuta Subdistrict, as well as tables on religion and other social matters.

Figure 4.1 shows a graph showing the number of schools by education level with a total of 23 kindergartens, 25 elementary schools, 7 junior high schools, 6 high schools/vocational schools. Figure 4.2 shows the number of health facilities (facilities) with 48 clinics, 24 polyclinics, 2 public health centers, 3 sub health centers, and 5 PPKBD.

Gambar 4.1 Banyaknya Sekolah Menurut Jenjang Pendidikan dan Desa/Kelurahan di Kecamatan Kuta, 2020
Figures 4.1 *Number of School by Level of Education and Villages at Kuta Subdistricts, 2020*

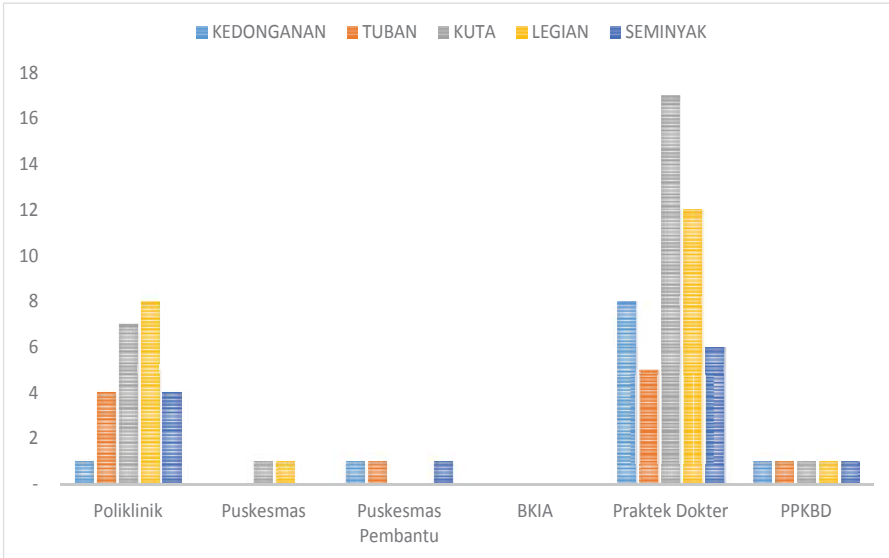


Catatan/Note:

Sumber/Source: UPT Cabang Dinas Pendidikan Kecamatan Kuta/ Department of Education of Kuta Subdistrict

Gambar 4.2
Figures

Banyaknya Fasilitas (Sarana) Kesehatan Menurut Jenisnya dan Desa/Kelurahan di Kecamatan Kuta, 2020
Number of Health Facility by Type and Villages at Kuta Subdistricts, 2020



Sumber : Perbekel/Lurah
Source : Village Head

Tabel
Table 4.1

Banyaknya Gedung Sekolah, Murid, dan Guru Menurut Sekolah dan Desa/Kelurahan di Kecamatan Kuta, 2020
Number of Schools, Teachers, and Students by Type of School and Villages at Kuta Subdistrict, 2020

Desa/Kelurahan <i>Village</i>	Taman Kanak-Kanak (TK) <i>Kindergarden</i>			
	Negeri <i>Public</i>	Swasta <i>Private</i>	Murid <i>Student</i>	Guru <i>Teacher</i>
(1)	(2)	(3)	(4)	(5)
Kedonganan	1	1	232	7
Tuban	11	10	841	53
Kuta	9	8	483	37
Legian	4	2	225	14
Seminyak	3	2	217	15
Kuta	28	23	1,998	126

Catatan/Note:

Sumber/Source: UPT Cabang Dinas Pendidikan Kecamatan Kuta/ Department of Education of Kuta Subdistrict

Lanjutan Tabel/*Continued Table 4.1*

Desa/Kelurahan <i>Village</i>	Sekolah Dasar <i>Primary School</i>			
	Negeri <i>Public</i>	Swasta <i>Private</i>	Murid <i>Student</i>	Guru <i>Teacher</i>
(1)	(6)	(7)	(8)	(9)
Kedonganan	7	2	730	33
Tuban	26	7	2 472	134
Kuta	21	9	2 858	186
Legian	9	3	948	44
Seminyak	10	2	475	27
Kuta	73	23	7 483	424

Catatan/*Note:*

Sumber/*Source:* UPT Cabang Dinas Pendidikan Kecamatan Kuta/ *Department of Education of Kuta Subdistrict*

Lanjutan Tabel/*Continued Table 4.1*

Desa/Kelurahan <i>Village</i>	Madrasah Ibtidaiyah <i>Madrasah</i>			
	Negeri <i>Public</i>	Swasta <i>Private</i>	Murid <i>Student</i>	Guru <i>Teacher</i>
(1)	(10)	(11)	(12)	(13)
Kedonganan	-	-	-	-
Tuban	2	1	491	27
Kuta	2	1	428	20
Legian	-	-	-	-
Seminyak	-	-	-	-
Kuta	4	2	919	47

Catatan/*Note:*Sumber/*Source:* UPT Cabang Dinas Pendidikan Kecamatan Kuta/ *Department of Education of Kuta Subdistrict*

Lanjutan Tabel/*Continued Table 4.1*

Desa/Kelurahan <i>Village</i>	Madrasah Tsanawiyah <i>Madrasah</i>			
	Negeri <i>Public</i>	Swasta <i>Private</i>	Murid <i>Student</i>	Guru <i>Teacher</i>
(1)	(14)	(15)	(16)	(17)
Kedonganan	-	-	-	-
Tuban	-	-	-	-
Kuta	-	-	-	-
Legian	-	-	-	-
Seminyak	-	-	-	-
Kuta	-	-	-	-

Catatan/*Note:*Sumber/*Source:* UPT Cabang Dinas Pendidikan Kecamatan Kuta/ *Department of Education of Kuta Subdistrict*

Lanjutan Tabel/*Continued Table 4.1*

Desa/Kelurahan <i>Village</i>	SLTP <i>Junior High Schools</i>			
	Negeri <i>Public</i>	Swasta <i>Private</i>	Murid <i>Student</i>	Guru <i>Teacher</i>
(1)	(18)	(19)	(20)	(21)
Kedonganan	2	1	619	30
Tuban	6	2	542	30
Kuta	38	3	1 912	127
Legian	-	-	-	-
Seminyak	8	1	924	56
Kuta	54	7	3 997	243

Catatan/*Note:*Sumber/*Source:* UPT Cabang Dinas Pendidikan Kecamatan Kuta/ *Department of Education of Kuta Subdistrict*

Lanjutan Tabel/*Continued Table 4.1*

Desa/Kelurahan <i>Village</i>	SMU/SMK <i>Senior High School</i>			
	Negeri <i>Public</i>	Swasta <i>Private</i>	Murid <i>Student</i>	Guru <i>Teacher</i>
(1)	(22)	(23)	(24)	(25)
Kedonganan	8	1	1 040	53
Tuban	10	1	475	28
Kuta	22	3	1 806	129
Legian	-	-	-	-
Seminyak	5	1	1 153	54
Kuta	45	6	4 474	264

Catatan/*Note:*Sumber/*Source:* UPT Cabang Dinas Pendidikan Kecamatan Kuta/ *Department of Education of Kuta Subdistrict*

Tabel 4.2 **Banyaknya Sekolah Menurut Jenjang Pendidikan dan Desa/Kelurahan di Kecamatan Kuta, 2020**
Table 4.2 **Number of School by Level of Education and Villages at Kuta Subdistricts, 2020**

Desa/Kelurahan <i>Village</i>	Taman Kanak-Kanak (TK) <i>Kindergarden</i>		Sekolah Dasar <i>Primary School</i>	
	Negeri <i>Public</i>	Swasta <i>Private</i>	Negeri <i>Public</i>	Swasta <i>Private</i>
(1)	(2)	(3)	(4)	(5)
Kedonganan	-	1	2	-
Tuban	-	10	6	2
Kuta	-	8	6	4
Legian	-	2	3	-
Seminyak	1	1	2	-
Kuta	1	22	19	6

Catatan/Note:

Sumber/Source: UPT Cabang Dinas Pendidikan Kecamatan Kuta/ Department of Education of Kuta Subdistrict

Lanjutan Tabel/*Continued Table 4.2*

Desa/Kelurahan <i>Village</i>	SLTP <i>Junior High Schools</i>		SMU/SMK <i>Senior High School</i>	
	Negeri <i>Public</i>	Swasta <i>Private</i>	Negeri <i>Public</i>	Swasta <i>Private</i>
(1)	(6)	(7)	(8)	(9)
Kedonganan	1	-	1	-
Tuban	-	2	-	1
Kuta	1	2	-	3
Legian	-	-	-	-
Seminyak	1	-	1	-
Kuta	3	4	2	4

Catatan/*Note:*Sumber/*Source:* UPT Cabang Dinas Pendidikan Kecamatan Kuta/ *Department of Education of Kuta Subdistrict*

Lanjutan Tabel/*Continued Table 4.2*

Desa/Kelurahan <i>Village</i>	Perguruan Tinggi <i>University</i>	
	Negeri <i>Public</i>	Swasta <i>Private</i>
(1)	(10)	(11)
Kedonganan	-	-
Tuban	-	-
Kuta	-	-
Legian	-	-
Seminyak	-	-
Kuta	-	-

Catatan/*Note:*

Sumber/*Source:* UPT Cabang Dinas Pendidikan Kecamatan Kuta/ *Department of Education of Kuta Subdistrict*

Tabel 4.3
Table**Jumlah Penduduk Menurut Tingkat Pendidikan Tertinggi yang Ditamatkan dan Desa/Kelurahan di Kecamatan Kuta, 2020*****Total Population by Highest Level of Education Attainment and Villages at Kuta Subdistricts, 2020***

Desa/Kelurahan Village	Tidak/ Belum Sekolah Never School	Belum Tamat SD Not Completed Primary School	Tamat SD Graduated Primary School	Tamat SLTP Graduated Junior High School
(1)	(2)	(3)	(4)	(5)
Kedonganan	416	753	1 203	1 678
Tuban	1 175	2 482	2 266	3 581
Kuta	1 219	2 043	3 293	4 152
Legian	558	675	859	1 274
Seminyak	236	253	487	972
Kuta	3 604	6 206	8 108	11 657

Catatan/Note:

Sumber/Source: UPT Cabang Dinas Pendidikan Kecamatan Kuta/ Department of Education of Kuta Subdistrict

Lanjutan Tabel/*Continued Table 4.3*

Desa/Kelurahan Village	Tamat SMU/ SMK Graduated Senior High School	Tamat Diploma Graduated Diploma	Tamat Sarjana Bachelor
(1)	(6)	(7)	(8)
Kedonganan	2 167	453	368
Tuban	4 094	929	846
Kuta	4 217	984	962
Legian	1 289	342	527
Seminyak	1 242	251	376
Kuta	13 009	2 959	3 079

Catatan/*Note:*

Sumber/*Source:* UPT Cabang Dinas Pendidikan Kecamatan Kuta/ *Department of Education of Kuta Subdistrict*

Tabel
Table 4.4**Banyaknya Tenaga Kesehatan (Tenaga Medis) Menurut Jenisnya dan Desa/Kelurahan di Kecamatan Kuta, 2020**
Number of Health Workers (Medical) by Type and Villages at Kuta Subdistricts, 2020

Desa/Kelurahan <i>Village</i>	Dokter <i>Doctors</i>		
	Umum <i>Public</i>	Spesialis/ Gigi <i>Specialist/ Dentist</i>	Bidan <i>Midwife</i>
(1)	(2)	(3)	(4)
Kedonganan	7	3	4
Tuban	5	1	6
Kuta	13	5	3
Legian	6	2	4
Seminyak	5	1	4
Kuta	36	12	21

Sumber : Perbekel/Lurah
Source : Village Head

Lanjutan Tabel/*Continued Table 4.4*

Desa/Kelurahan Village	Perawat Nurse	Dukun Beranak Shaman	Dukun Pijat Shaman Message	Lainnya Others
(1)	(5)	(6)	(7)	(8)
Kedonganan	5	0	0	0
Tuban	6	0	0	0
Kuta	6	0	0	0
Legian	2	0	0	0
Seminyak	2	0	0	0
Kuta	21	0	0	0

Sumber : Perbekel/Lurah
 Source : *Village Head*

Tabel
Table 4.5**Banyaknya Fasilitas (Sarana) Kesehatan Menurut Jenisnya dan Desa/Kelurahan di Kecamatan Kuta, 2020**
Number of Health Facility by Type and Villages at Kuta Subdistricts, 2020

Desa/ Kelurahan Village	Sarana Kesehatan Health Facility					
	Poli klinik Poly clinic	Puskesmas Public Health Centers	Puskesmas Pembantu Supporting Public Health Centers	BKIA Supporting Public Health Centers	Praktek Dokter Clinic	Pos KB
(1)	(2)	(3)	(4)	(5)	(6)	(7)
Kedonganan	1	-	1	-	8	1
Tuban	4	-	1	-	5	1
Kuta	7	1	-	-	17	1
Legian	8	1	-	-	12	1
Seminyak	4	-	1	-	6	1
Kuta	24	2	3	-	48	5

Sumber : Perbekel/Lurah
Source : Village Head

Tabel
Table 4.6**Jumlah Panti Asuhan, Penderita Cacat Menurut Jenisnya dan Desa/Kelurahan di Kecamatan Kuta, 2020**
Total Orphanage, Disability by Type and Villages at Kuta Subdistricts, 2020

Desa/ Kelurahan Village	Panti Asuhan Orphan age	Jenis Cacat Disability					Lainnya Others
		Tuna Netra Blind	Tuna Wicara Speech Impaired	Cacat Badan Disability	Cacat Mental Disability		
(1)	(2)	(3)	(4)	(5)	(6)	(7)	
Kedonganan	-	-	3	2	3	-	
Tuban	-	-	3	5	7	3	
Kuta	-	3	3	7	8	2	
Legian	-	-	-	2	-	-	
Seminyak	-	2	2	6	5	-	
Kuta	-	5	11	22	23	5	

Sumber : Perbekel/Lurah
Source : Village Head

Tabel
Table 4.7**Banyaknya Akseptor KB Menurut Kontrasepsi yang Digunakan dan Desa/Kelurahan di Kecamatan Kuta, 2020**
Number of Family Planning Acceptors by Contraceptive Used and Villages at Kuta Subdistricts, 2020

Desa/Kelurahan <i>Village</i>	Jenis Alat Kontrasepsi Yang Digunakan <i>Type of Contraceptive Used</i>					
	IUD	Pil <i>Pill</i>	Kondom <i>Condom</i>	MOP	MOW	Suntikan <i>Injection</i>
(1)	(2)	(3)	(4)	(5)	(6)	(7)
Kedonganan	272	67	15	2	41	153
Tuban	406	179	110	1	83	524
Kuta	761	317	110	2	109	442
Legian	57	27	24	2	12	164
Seminyak	315	62	20	-	23	202
Kuta	1 811	652	279	7	268	1 485

Sumber/Source : PLKB Kecamatan Kuta/*Family Planning at Kuta*

Lanjutan Tabel/*Continued Table 4.7*

Desa/Kelurahan Village	Jenis Alat Kontrasepsi Yang Digunakan Type of Contraceptive Used	
	Lainnya Others	Jumlah Total
(1)	(8)	(9)
Kedonganan	21	571
Tuban	19	1 322
Kuta	36	1 777
Legian	15	301
Seminyak	3	625
Kuta	94	4 596

Sumber/Source : PLKB Kecamatan Kuta/*Family Planning at Kuta*

Tabel
Table 4.8

Banyaknya Tindak Kejahatan Yang Terjadi dan Dilaporkan Ke Polisi Menurut Desa/Kelurahan di Kecamatan Kuta, 2020
Number of Crime Happens and Reported to State Police by Villages at Kuta Subdistricts, 2020

Desa/ Kelurahan Village	Jenis Kejahatan/Pelanggaran Type of Crimes/Violations			
	Penculikan Kidnap- ping	Pembunuhan Murder	Peng- aniayaan Persec- tion	Pencurian Theft
(1)	(2)	(3)	(4)	(5)
Kedonganan	-	-	1	2
Tuban	-	-	5	3
Kuta	-	-	14	32
Legian	-	-	3	12
Seminyak	-	-	3	11
Kuta	-	-	26	60

Sumber : Perbekel/Lurah
Source : Village Head

Lanjutan Tabel/*Continued Table 4.8*

Desa/ Kelurahan <i>Village</i>	Jenis Kejahatan/Pelanggaran <i>Type of Crimes/Violations</i>			
	Perampokan <i>Robbery</i>	Pemerasan <i>Extortion</i>	Peng- gelapan <i>Embezz lement</i>	Lainnya <i>Others</i>
(1)	(6)	(7)	(8)	(9)
Kedonganan	-	-	-	5
Tuban	-	-	1	3
Kuta	2	9	2	7
Legian	-	-	-	3
Seminyak	1	1	1	2
Kuta	3	10	4	20

Sumber : Perbekel/Lurah

Source : *Village Head*

Tabel 4.9
Table**Banyaknya Pos Keamanan Menurut Jenisnya dan Desa/
Kelurahan di Kecamatan Kuta, 2020**
**Number of Postal Security by Type and Villages at Kuta
Subdistricts, 2020**

Desa/Kelurahan <i>Village</i>	Jenis Pos Keamanan <i>Type of Security Posts</i>			
	Bimmas <i>Guidance Community</i>		Babinsa <i>NCO Village Builder</i>	
	Jumlah <i>Total</i>	Personil <i>Personnel</i>	Jumlah <i>Total</i>	Personil <i>Personnel</i>
(1)	(2)	(3)	(4)	(5)
Kedonganan	1	1	1	2
Tuban	1	1	1	2
Kuta	1	2	1	2
Legian	1	1	1	2
Seminyak	1	2	1	2
Kuta	5	7	5	10

Sumber : Perbekel/Lurah
Source : *Village Head*

Lanjutan Tabel/*Continued Table 4.9*

Desa/ Kelurahan Village	Jenis Pos Keamanan Type of Security Posts			
	Hansip Civil Defence		Lainnya Others	
	Jumlah Total	Personil Personnel	Jumlah Total	Personil Personnel
(1)	(6)	(7)	(8)	(9)
Kedonganan	1	39	1	21
Tuban	1	32	1	21
Kuta	1	29	1	144
Legian	1	27	1	31
Seminyak	1	31	1	21
Kuta	5	158	5	238

Sumber : Perbekel/Lurah
Source : Village Head

Lanjutan Tabel/*Continued Table 4.9*

Desa/ Kelurahan <i>Village</i>	Jenis Pos Keamanan <i>Type of Security Posts</i>	
	Jumlah <i>Total</i>	Personil <i>Personnel</i>
(1)	(10)	(11)
Kedonganan	4	63
Tuban	4	56
Kuta	4	177
Legian	4	61
Seminyak	4	56
Kuta	20	413

Sumber : Perbekel/Lurah
 Source : *Village Head*

Tabel 4.10 Jumlah Penduduk Menurut Agama dan Desa/Kelurahan di Kecamatan Kuta, 2020
Total Population Based on Religion and Villages at Kuta Subdistricts, 2020

Desa/ Kelurahan Village	Agama Religion					
	Hindu			Islam		
	Laki-Laki Male	Perem- puan Female	Jumlah Total	Laki- Laki Male	Perem- puan Female	Jumlah Total
(1)	(2)	(3)	(4)	(5)	(6)	(7)
Kedonganan	3 036	2 984	6 020	422	398	820
Tuban	4 982	4 816	9 798	2 273	2 121	4 394
Kuta	5 745	5 529	11 274	1 428	1 614	3 042
Legian	1 884	1 896	3 780	438	549	987
Seminyak	1 399	1 453	2 852	351	335	686
Kuta	17 046	16 678	33 724	4 912	5 017	9 929

Sumber : Perbekel/Lurah
 Source : Village Head

Lanjutan Tabel/*Continued Table* 4.10

Desa/ Kelurahan <i>Village</i>	Agama <i>Religion</i>					
	Katolik			Kristen		
	Laki- Laki <i>Male</i>	Perem- puan <i>Female</i>	Jumlah <i>Total</i>	Laki- Laki <i>Male</i>	Perem- puan <i>Female</i>	Jumlah <i>Total</i>
(1)	(8)	(9)	(10)	(11)	(12)	(13)
Kedonganan	38	47	85	36	42	78
Tuban	235	232	467	231	238	469
Kuta	567	558	1 125	455	484	939
Legian	103	113	216	138	144	282
Seminyak	27	26	53	46	52	98
Kuta	970	976	1 946	906	960	1 866

Sumber : Perbekel/Lurah
Source : *Village Head*

Lanjutan Tabel/Continued Table 4.10

Desa/ Kelurahan Village	Agama Religion					
	Budha			Jumlah		
	Laki- Laki Male	Perem- puan Female	Jumlah Total	Laki- Laki Male	Perem- puan Female	Jumlah Total
(1)	(14)	(15)	(16)	(17)	(18)	(19)
Kedonganan	16	19	35	3 548	3 490	7 038
Tuban	129	116	245	7 850	7 523	15 373
Kuta	258	232	490	8 453	8 417	16 870
Legian	124	135	259	2 687	2 837	5 524
Seminyak	65	63	128	1 888	1 929	3 817
Kuta	592	565	1 157	24 426	24 196	48 622

Sumber : Perbekel/Lurah
Source : Village Head

Tabel
Table 4.11**Banyaknya Tempat Ibadah Menurut Jenisnya dan Desa/
Kelurahan di Kecamatan Kuta, 2020**
*Number of Worship Places by Type and Villages at Kuta
Subdistricts, 2020*

Desa/ Kelurahan Village	Jenis Tempat Ibadah Type of Worship Places						Jumlah Total
	Masjid	Langgar	Gereja Church	Pura Temple	Vihara Monas- tery	Lainnya Others	
(1)	(2)	(3)	(4)	(5)	(6)	(7)	(8)
Kedonganan	1	1	-	5	-	-	7
Tuban	3	1	2	7	-	-	13
Kuta	3	1	2	5	1	-	12
Legian	-	-	1	7	1	-	9
Seminyak	-	-	-	8	-	-	8
Kuta	7	3	5	32	2	-	49

Sumber : Perbekel/Lurah
Source : Village Head

Tabel 4.12 Banyaknya Keluarga Menurut Desa/Kelurahan dan Jenis Pengguna Listrik di Kecamatan Kuta, 2020
Number of Family by Type Villages and Electricity Users at Kuta Subdistricts, 2020

Desa/ Kelurahan Village	Pengguna Listrik Type of Electricity Users			Bukan Pengguna Listrik Non Electricity Users
	PLN	Non PLN	Jumlah Total	
(1)	(2)	(3)	(4)	(5)
Kedonganan	1 585	-	1 585	-
Taban	3 759	-	3 759	-
Kuta	3 732	-	3 732	-
Legian	1 535	-	1 535	-
Seminyak	1 072	-	1 072	-
Kuta	11 683	-	11 683	-

Catatan/Note: ...

Sumber/Source: BPS, Pendataan Potensi Desa (Podes) 2020/ BPS, Villages Potential Data Collection 2020

Tabel
Table 4.13**Banyaknya Desa/Kelurahan Menurut Keberadaan
Penerangan Jalan Utama Desa/Kelurahan di Kecamatan
Kuta, 2018, 2019, dan 2020**
*Number of Villages by Main Street Lighting at Kuta
Subdistricts, 2018, 2019, and 2020*

Penerangan Jalan Utama Main Street Lighting	2018	2019	2020
(1)	(2)	(3)	(4)
Sumber Penerangan Jalan Utama			
Listrik Pemerintah	5	5	5
Listrik Non Pemerintah	-	-	-
Non Listrik	-	-	-
Jumlah	5	5	5

Catatan/Note: ...

Sumber/Source: BPS, Pendataan Potensi Desa (Podes) 2018, 2019, 2020/ BPS, Villages Potential Data Collection 2018, 2019, 2020

Tabel
Table 4.14

Banyaknya Desa/Kelurahan Menurut Jenis Bahan Bakar untuk Memasak yang Digunakan Oleh Sebagian Besar Keluarga di Kecamatan Kuta, 2018, 2019, 2020
Number of Villages by Type of Fuel for Cooking Used by Most Families at Kuta Subdistricts, 2018, 2019, 2020

Jenis Bahan Bakar Type of Fuel	2018	2019	2020
(1)	(2)	(3)	(4)
Gas Kota	-	-	-
LPG 3 Kg	5	5	5
LPG Lebih dari 3 Kg	-	-	-
Minyak Tanah	-	-	-
Kayu Bakar	-	-	-
Lainnya	-	-	-
Jumlah	5	5	5

Catatan/Note: ...

Sumber/Source: BPS, Pendataan Potensi Desa (Podes) 2018, 2019, 2020/ BPS, Villages Potential Data Collection 2018, 2019, 2020

Tabel 4.15
Table**Banyaknya Desa/Kelurahan Menurut Sumber Air Minum Sebagian Besar Keluarga di Kecamatan Kuta, 2018, 2019, 2020**
Number of Villages according to Drinking Water Sources for Most Families in Kuta Subdistrict, 2018, 2019, 2020

Sumber Air Minum Drinking Water Sources	2018	2019	2020
(1)	(2)	(3)	(4)
Air Kemasan Bermerek	3	3	3
Air Isi Ulang	2	2	2
PAM	-	-	-
Ledeng tnp Meteran	-	-	-
Sumur Bor	-	-	-
Sumur	-	-	-
Mata Air	-	-	-
Sungai	-	-	-
Air Hujan	-	-	-
Lainnya	-	-	-
Jumlah	5	5	5

Catatan/Note: ...

Sumber/Source: BPS, Pendataan Potensi Desa (Podes) 2018, 2019, 2020/ BPS, Villages Potential Data Collection 2018, 2019, 2020

Tabel 4.16 Banyaknya Desa/Kelurahan Menurut Penggunaan Fasilitas Tempat Buang Air Besar Sebagian Besar Keluarga di Kecamatan Kuta, 2018, 2019, 2020
Number of Villages according to the Use of Defecation Facilities for Most Families in Kuta Subdistrict, 2018, 2019, 2020

Fasilitas Tempat Buang Air Besar <i>Drinking Water Sources</i>	2018	2019	2020
(1)	(2)	(3)	(4)
Jamban	5	5	5
Sendiri	-	-	-
Bersama	-	-	-
Umum	-	-	-
Bukan Jamban	-	-	-
Jumlah	5	5	5

Catatan/Note: ...

Sumber/Source: BPS, Pendataan Potensi Desa (Podes) 2018, 2019, 2020/ BPS, Villages Potential Data Collection 2018, 2019, 2020

Tabel
Table 4.17**Banyaknya Sekolah Dasar (SD) Menurut Desa/Kelurahan
di Kecamatan Kuta, 2020**
*Number of Elementary School by Villages at Kuta
Subdistricts, 2020*

Desa/Kelurahan Village	Negeri Public	Swasta Private	Jumlah Total
(1)	(2)	(3)	(4)
Kedonganan	2	0	2
Tuban	6	1	7
Kuta	6	3	9
Legian	3	0	3
Seminyak	2	0	2
Kuta	19	4	23

Catatan/Note: ...

Sumber/Source: BPS, Pendataan Potensi Desa (Podes) 2018, 2019, 2020/ BPS, Villages Potential Data Collection 2018, 2019, 2020

Tabel 4.18 Banyaknya Madrasah Ibtidaiyah (MI) Menurut Desa/ Kelurahan di Kecamatan Kuta, 2020
Number of Madrasah Ibtidaiyah (MI) by Villages at Kuta Subdistricts, 2020

Desa/Kelurahan Village	Negeri Public	Swasta Private	Jumlah Total
(1)	(2)	(3)	(4)
Kedonganan	-	-	-
Tuban	-	1	1
Kuta	-	1	1
Legian	-	-	-
Seminyak	-	-	-
Kuta	-	2	2

Catatan/Note: ...

Sumber/Source: BPS, Pendataan Potensi Desa (Podes) 2018, 2019, 2020/ BPS, Villages Potential Data Collection 2018, 2019, 2020

Tabel 4.19
Table

Banyaknya Sekolah Menengah Pertama (SMP) Menurut Desa/Kelurahan di Kecamatan Kuta, 2020
Number of Junior High School by Villages at Kuta Subdistricts, 2020

Desa/Kelurahan Village	Negeri Public	Swasta Private	Jumlah Total
(1)	(2)	(3)	(4)
Kedonganan	1	-	1
Tuban	-	2	2
Kuta	1	2	3
Legian	-	-	-
Seminyak	1	-	1
Kuta	3	4	7

Catatan/Note: ...

Sumber/Source: BPS, Pendataan Potensi Desa (Podes) 2018, 2019, 2020/ BPS, Villages Potential Data Collection 2018, 2019, 2020

Tabel 4.20 **Banyaknya Madrasah Tsanawiyah (MTs) Menurut Desa/ Kelurahan di Kecamatan Kuta, 2020**
Number of Madrasah Tsanawiyah (MTs) by Villages at Kuta Subdistricts, 2020

Desa/Kelurahan Village	Negeri Public	Swasta Private	Jumlah Total
(1)	(2)	(3)	(4)
Kedonganan	-	-	-
Tuban	-	-	-
Kuta	-	-	-
Legian	-	-	-
Seminyak	-	-	-
Kuta	-	-	-

Catatan/Note: ...

Sumber/Source: BPS, Pendataan Potensi Desa (Podes) 2018, 2019, 2020/ BPS, Villages Potential Data Collection 2018, 2019, 2020

Tabel 4.21
Table

**Banyaknya Sekolah Menengah Atas (SMA) Menurut Desa/
Kelurahan di Kecamatan Kuta, 2020**
*Number of Senior High School by Villages at Kuta
Subdistricts, 2020*

Desa/Kelurahan Village	Negeri Public	Swasta Private	Jumlah Total
(1)	(2)	(3)	(4)
Kedonganan	1	-	1
Tuban	-	1	1
Kuta	-	2	2
Legian	-	-	-
Seminyak	1	-	1
Kuta	2	3	5

Catatan/Note: ...

Sumber/Source: BPS, Pendataan Potensi Desa (Podes) 2018, 2019, 2020/ BPS, Villages Potential Data Collection 2018, 2019, 2020

Tabel 4.22 **Banyaknya Madrasah Aliyah (MA) Menurut Desa/ Kelurahan di Kecamatan Kuta, 2020**
Number of Madrasah Aliyah (MA) by Villages at Kuta Subdistricts, 2020

Desa/Kelurahan Village	Negeri Public	Swasta Private	Jumlah Total
(1)	(2)	(3)	(4)
Kedonganan	-	-	-
Tuban	-	-	-
Kuta	-	-	-
Legian	-	-	-
Seminyak	-	-	-
Kuta	-	-	-

Catatan/Note: ...

Sumber/Source: BPS, Pendataan Potensi Desa (Podes) 2018, 2019, 2020/ BPS, Villages Potential Data Collection 2018, 2019, 2020

Tabel 4.23
Table

Banyaknya Sekolah Menengah Kejuruan (SMK) Menurut Desa/Kelurahan di Kecamatan Kuta, 2020
Number of Vocational high School by Villages at Kuta Subdistricts, 2020

Desa/Kelurahan Village	Negeri Public	Swasta Private	Jumlah Total
(1)	(2)	(3)	(4)
Kedonganan	-	-	-
Tuban	-	-	-
Kuta	-	1	1
Legian	-	-	-
Seminyak	-	-	-
Kuta	-	1	1

Catatan/Note: ...

Sumber/Source: BPS, Pendataan Potensi Desa (Podes) 2018, 2019, 2020/ BPS, Villages Potential Data Collection 2018, 2019, 2020

Tabel 4.24 **Banyaknya Akademi/ Perguruan Tinggi Menurut Desa/ Kelurahan di Kecamatan Kuta, 2020**
Table 4.24 **Number of College by Villages at Kuta Subdistricts, 2020**

Desa/Kelurahan Village	Negeri Public	Swasta Private	Jumlah Total
(1)	(2)	(3)	(4)
Kedonganan	-	-	-
Tuban	-	-	-
Kuta	-	-	-
Legian	-	-	-
Seminyak	-	-	-
Kuta	-	-	-

Catatan/Note: ...

Sumber/Source: BPS, Pendataan Potensi Desa (Podes) 2018, 2019, 2020/ BPS, Villages Potential Data Collection 2018, 2019, 2020

Tabel 4.25
Table

Kemudahan untuk Mencapai Sarana Pendidikan Terdekat Bagi Desa/Kelurahan yang Tidak Ada Sarana Pendidikan Menurut Desa/Kelurahan dan Jenjang Pendidikan di Kecamatan Kuta, 2020
Ease of Reaching Nearest Educational Facilities for Villages with No Educational Facilities by Village and Education Level in Kuta Subdistrict, 2020

Desa/Kelurahan <i>Village</i>	SD <i>Elementary</i>	MI	SMP <i>Junior High</i>	MTs
(1)	(2)	(3)	(4)	(5)
Kedonganan	-	Sangat Mudah	-	Sangat Mudah
Tuban	-	-	-	Sangat Mudah
Kuta	-	-	-	Sangat Mudah
Legian	-	Sangat Mudah	Sangat Mudah	Sangat Mudah
Seminyak	-	Sangat Mudah	-	Sangat Mudah
Kuta				

Catatan/Note: ...

Sumber/Source: BPS, Pendataan Potensi Desa (Podes) 2018, 2019, 2020/ BPS, Villages Potential Data Collection 2018, 2019, 2020

Lanjutan Tabel/*Continued Table 4.25*

Desa/Kelurahan Village	SMA High School	MA	SMK Vocational	Akademi/ Perguruan Tinggi Academy/ University
(1)	(6)	(7)	(8)	(9)
Kedonganan	-	Sangat Mudah	Sangat Mudah	Sangat Mudah
Tuban	-	Sangat Mudah	Sangat Mudah	Sangat Mudah
Kuta	-	Sangat Mudah	-	Sangat Mudah
Legian	Sangat Mudah	Sangat Mudah	Sangat Mudah	Sangat Mudah
Seminyak	-	Sangat Mudah	Sangat Mudah	Sangat Mudah
Kuta				

Catatan/Note: ...

Sumber/Source: BPS, Pendataan Potensi Desa (Podes) 2018, 2019, 2020/ BPS, Villages Potential Data Collection 2018, 2019, 2020

Tabel 4.26
Table

Banyaknya Sarana Kesehatan Menurut Desa/Kelurahan dan Jenis Sarana Kesehatan di Kecamatan Kuta, 2020
Number of Health Facilities by Village and Type of Health Facilities in Kuta Subdistrict, 2020

Desa/Kelurahan <i>Village</i>	Rumah Sakit <i>Hospital</i>	Rumah Sakit Bersalin <i>Maternity Hospital</i>	Poliklinik/ Balai Pengobatan <i>Polyclinic</i>
(1)	(2)	(3)	(4)
Kedonganan	1	-	1
Tuban	-	-	4
Kuta	2	-	7
Legian	-	-	8
Seminyak	-	-	4
Kuta	3	-	24

Catatan/Note: ...

Sumber/Source: BPS, Pendataan Potensi Desa (Podes) 2018, 2019, 2020/ BPS, Villages Potential Data Collection 2018, 2019, 2020

Lanjutan Tabel/Continued Table 4.26

Desa/Kelurahan <i>Village</i>	Puskesmas <i>Public health Center</i>		Apotek <i>Drugstore</i>
	Rawat Inap <i>Hospitalized</i>	Tanpa Rawat Inap <i>Non-Hospitalized</i>	
(1)	(6)	(7)	(9)
Kedonganan	-	-	3
Tuban	-	-	2
Kuta	1	-	34
Legian	-	1	15
Seminyak	-	-	8
Kuta	1	1	62

Catatan/Note: ...

Sumber/Source: BPS, Pendataan Potensi Desa (Podes) 2018, 2019, 2020/ BPS, Villages Potential Data Collection 2018, 2019, 2020

Tabel 4.27
Table

Kemudahan untuk Mencapai Sarana Kesehatan Terdekat Bagi Desa/Kelurahan yang Tidak Ada Sarana Kesehatan Menurut Desa/Kelurahan dan Jenjang Sarana Kesehatan di Kecamatan Kuta, 2020
Ease of Reaching Nearest Health Facilities for Villages with No Health Facilities by Village and Level of Health Facilities in Kuta Subdistrict, 2020

Desa/Kelurahan Village	Rumah Sakit Hospital	Rumah Sakit Bersalin Maternity Hospital	Poliklinik/ Balai Pengobatan Polyclinic
(1)	(2)	(3)	(4)
Kedonganan	-	Mudah	-
Tuban	Sangat Mudah	Sangat Mudah	-
Kuta	-	Sangat Mudah	-
Legian	Sangat Mudah	Sangat Mudah	-
Seminyak	Sangat Mudah	Sangat Mudah	-
Kuta			

Catatan/Note: ...

Sumber/Source: BPS, Pendataan Potensi Desa (Podes) 2018, 2019, 2020/ BPS, Villages Potential Data Collection 2018, 2019, 2020

Lanjutan Tabel/*Continued Table 4.27*

Desa/Kelurahan <i>Village</i>	Puskesmas <i>Public health Center</i>		Apotek <i>Drugstore</i>
	Rawat Inap <i>Hospitalized</i>	Tanpa Rawat Inap <i>Non-Hospitalized</i>	
(1)	(5)	(6)	(7)
Kedonganan	Sangat Mudah	Sangat Mudah	-
Tuban	Sangat Mudah	Sangat Mudah	-
Kuta	-	Sangat Mudah	-
Legian	Sangat Mudah	-	-
Seminyak	Sangat Mudah	Sangat Mudah	-
Kuta			

Catatan/*Note*: ...

Sumber/*Source*: BPS, Pendataan Potensi Desa (Podes) 2018, 2019, 2020/ *BPS, Villages Potential Data Collection 2018, 2019, 2020*

Tabel
Table 4.28

**Banyaknya Warga Penderita Gizi Buruk Menurut Desa/
Kelurahan di Kecamatan Kuta, 2019 dan 2020**
*Number of People Suffering from Malnutrition by Village in
Kuta Subdistrict, 2019 and 2020*

Desa/Kelurahan <i>Village</i>	2019	2020
(1)	(2)	(3)
Kedonganan	-	-
Tuban	-	-
Kuta	-	-
Legian	3	-
Seminyak	2	-
Kuta	5	-

Catatan/Note: ...

Sumber/Source: BPS, Pendataan Potensi Desa (Podes) 2018, 2019, 2020/ BPS, Villages Potential Data Collection 2018, 2019, 2020

Tabel 4.29
Table

**Banyaknya Kejadian Bencana Alam Menurut Desa/
Kelurahan dan Jenis Bencana Alam di Kecamatan Kuta,
2020**
*Number of Natural Disasters by Village and Types of Natural
Disasters in Kuta Subdistrict, 2020*

Desa/Kelurahan Village	Gempa Bumi Earth quake	Tsunami Tsunami	Gunung Meletus Volcano	Tanah Longsor Landslide
(1)	(2)	(3)	(4)	(5)
Kedonganan	0	0	0	0
Tuban	0	0	0	0
Kuta	0	0	0	0
Legian	0	0	0	0
Seminyak	0	0	0	0
Kuta	0	0	0	0

Catatan/Note: ...

Sumber/Source: BPS, Pendataan Potensi Desa (Podes) 2018, 2019, 2020/ BPS, Villages Potential Data Collection 2018, 2019, 2020

Lanjutan Tabel/*Continued Table 4.29*

Desa/Kelurahan Village	Banjir Flood	Banjir Bandang Flash Flood	Kekeringan Drought	Kebakaran Hutan dan Lahan Forest Fires
(1)	(2)	(3)	(4)	(5)
Kedonganan	0	0	0	0
Tuban	1	0	0	0
Kuta	1	0	0	0
Legian	0	0	0	0
Seminyak	2	0	0	0
Kuta	4	0	0	0

Catatan/Note: ...

Sumber/Source: BPS, Pendataan Potensi Desa (Podes) 2018, 2019, 2020/ BPS, Villages Potential Data Collection 2018, 2019, 2020

Lanjutan Tabel/*Continued Table* 4.29

Desa/Kelurahan <i>Village</i>	Angin Puyuh/Puting beliung/Topan <i>Whirlwind</i>	Gelombang Pasang Laut <i>Tidal Wave</i>
(1)	(2)	(3)
Kedonganan	0	0
Tuban	0	0
Kuta	0	0
Legian	0	0
Seminyak	0	0
Kuta	0	0

Catatan/*Note*: ...

Sumber/*Source*: BPS, Pendataan Potensi Desa (Podes) 2018, 2019, 2020/ *BPS, Villages Potential Data Collection 2018, 2019, 2020*

Tabel 4.30
Table

Banyaknya Korban Jiwa Akibat Bencana Alam Menurut Desa/Kelurahan dan Jenis Bencana Alam di Kecamatan Kuta, 2020

Number of Casualties Due to Natural Disasters by Village and Types of Natural Disasters in Kuta Subdistrict, 2020

Desa/Kelurahan Village	Gempa Bumi Earth quake	Tsunami Tsunami	Gunung Meletus Volcano	Tanah Longsor Landslide
(1)	(2)	(3)	(4)	(5)
Kedonganan	0	0	0	0
Tuban	0	0	0	0
Kuta	0	0	0	0
Legian	0	0	0	0
Seminyak	0	0	0	0
Kuta	0	0	0	0

Catatan/Note: ...

Sumber/Source: BPS, Pendataan Potensi Desa (Podes) 2018, 2019, 2020/ BPS, Villages Potential Data Collection 2018, 2019, 2020

Lanjutan Tabel/*Continued Table 4.30*

Desa/Kelurahan Village	Banjir Flood	Banjir Bandang Flash Flood	Kekeringan Drought	Kebakaran Hutan dan Lahan Forest Fires
(1)	(6)	(7)	(8)	(9)
Kedonganan	0	0	0	0
Tuban	0	0	0	0
Kuta	0	0	0	0
Legian	0	0	0	0
Seminyak	0	0	0	0
Kuta	0	0	0	0

Catatan/Note: ...

Sumber/Source: BPS, Pendataan Potensi Desa (Podes) 2018, 2019, 2020/ BPS, Villages Potential Data Collection 2018, 2019, 2020

Lanjutan Tabel/*Continued Table 4.30*

Desa/Kelurahan Village	Angin Puyuh/Puting beliung/Topan Whirlwind	Gelombang Pasang Laut Tidal Wave
(1)	(10)	(11)
Kedonganan	0	0
Tuban	0	0
Kuta	0	0
Legian	0	0
Seminyak	0	0
Kuta	0	0

Catatan/Note: ...

Sumber/Source: BPS, Pendataan Potensi Desa (Podes) 2018, 2019, 2020/ BPS, Villages Potential Data Collection 2018, 2019, 2020

Tabel 4.31
Table

Keberadaan Fasilitas/Upaya Antisipasi/Mitigasi Bencana Alam Menurut Desa/Kelurahan di Kecamatan Kuta, 2020
Existence of Facilities / Efforts to Anticipate / Mitigate Natural Disasters by Villages in Kuta Subdistrict, 2020

Desa/Kelurahan Village	Sistem Peringatan Dini Bencana Disaster Early Warning System	Sistem Peringatan Dini Khusus Tsunami Tsunami Early Warning System	Perlengkapan Keselamatan Safety Instrument
(1)	(2)	(3)	(4)
Kedonganan	Ada	Ada	Ada
Tuban	Ada	Ada	Ada
Kuta	Ada	Ada	Ada
Legian	Ada	Ada	Ada
Seminyak	Ada	Ada	Ada
Kuta			

Catatan/Note: ...

Sumber/Source: BPS, Pendataan Potensi Desa (Podes) 2018, 2019, 2020/ BPS, Villages Potential Data Collection 2018, 2019, 2020

Lanjutan Tabel/*Continued Table* 4.31

Desa/Kelurahan <i>Village</i>	Rambu-rambu dan Jalur Evakuasi Bencana <i>Evacuation Sign</i>	Pembuatan, Perawatan, atau Normalisasi: Sungai, Kanal, Tanggul, Parit, Drainase, Waduk, Pantai, dll <i>Infrastructure Maintenance</i>
(1)	(5)	(6)
Kedonganan	Ada	Ada
Tuban	Ada	Ada
Kuta	Ada	Ada
Legian	Ada	Ada
Seminyak	Ada	Ada
Kuta		

Catatan/*Note*: ...Sumber/*Source*: BPS, Pendataan Potensi Desa (Podes) 2018, 2019, 2020/ *BPS, Villages Potential Data Collection 2018, 2019, 2020*

Tabel 4.32 Banyaknya Desa/Kelurahan yang Memiliki Kelompok Kegiatan Olahraga Menurut Jenis Olahraga dan Ketersediaan Fasilitas/Lapangan Olahraga di Kecamatan Kuta, 2020
Number of Villages that Have Sports Activity Groups by Type of Sports and Availability of Sports Facilities in Kuta Subdistrict, 2020

Jenis Olahraga <i>Sports Type</i>	Kondisi Fasilitas/ Lapangan Olahraga <i>Sports Facility Condition</i>			Tidak Ada Fasilitas/ Lapangan Olahraga <i>No Sports Facility</i>
	Baik <i>Good</i>	Rusak Sedang <i>Light Damage</i>	Rusak Parah <i>Heavy Damage</i>	
(1)	(2)	(3)	(4)	(5)
Sepak Bola	4	-	-	1
Bola Voli	5	-	-	-
Bulu Tangkis	5	-	-	-
Bola Basket	2	-	-	3
Tenis lapangan	1	-	-	4
Tenis Meja	5	-	-	-
Futsal	2	-	-	3
Renang	1	-	-	4
Bela Diri	3	-	-	2
Bilyard	3	-	-	2
Fitnes DLL	5	-	-	-
Lainnya	-	-	-	5
Kuta	36	-	-	24

Catatan/Note: ...

Sumber/Source: BPS, Pendataan Potensi Desa (Podes) 2018, 2019, 2020/ BPS, Villages Potential Data Collection 2018, 2019, 2020

05

**PERTANIAN, KEHUTANAN, PETERNAKAN,
DAN PERIKANAN
AGRICULTURE, FORESTRY, LIVESTOCK,
AND FISHERY**

*Statistik Padi Sawah di Kecamatan Kuta
Rice Paddy Statistics of Kuta Subdistrict*



*Luas Tanam 25 Ha
Luas Panen 25 Ha
Produksi 150 Ton*

*Planted Area 25 Ha
Harvested Area 25 Ha
Production 150 Ton*

PENJELASAN TEKNIS

1. Lahan sawah adalah lahan pertanian yang berpetak-petak dan dibatasi oleh pematang (galengan), saluran untuk menahan/menyalurkan air, yang biasanya ditanami padi sawah tanpa memandang dari mana diperoleh atau status lahan tersebut. Lahan yang dimaksud termasuk lahan yang terdaftar di Pajak Bumi Bangunan, luran Pembangunan Daerah, lahan bengkok, lahan serobotan, lahan rawa yang ditanami padi dan lahan bekas tanaman tahunan yang telah dijadikan sawah, baik yang ditanami padi, palawija atau tanaman semusim lainnya.
2. Tegal/Kebun adalah lahan pertanian bukan sawah (lahan kering) yang ditanami tanaman semusim atau tahunan dan terpisah dengan halaman sekitar rumah serta penggunaannya tidak berpindah pindah.
3. Ladang/Huma adalah lahan pertanian bukan sawah (lahan kering) yang biasanya ditanami tanaman semusim dan penggunaannya hanya semusim atau dua musim, kemudian akan ditinggalkan bila sudah tidak subur lagi (berpindah-pindah). Kemungkinan lahan ini beberapa tahun kemudian akan dikerjakan kembali jika sudah subur.
4. Lahan yang sementara tidak diusahakan adalah lahan yang

TECHNICAL NOTES

1. *Rice fields are agricultural land that is divided into plots and is limited by embankments (galengan), channels to hold/channel water, which is usually planted with lowland rice regardless of where it was obtained or the status of the land. The land in question includes land registered with the Land Building Tax, Regional Development Fee, crooked land, serobotan land, swamp land planted with rice and land of former annual crops that have been converted into rice fields, whether planted with rice, secondary crops or other seasonal crops.*
2. *Tegal/garden is non-rice field agricultural land (dry land) which is planted with annual or annual crops and is separated from the yard around the house and its use does not move.*
3. *Ladang/Huma is non-rice field agricultural land (dry land) which is usually planted with seasonal crops and its use is only for one or two seasons, then it will be abandoned when it is no longer fertile (moving around). It is possible that this land/ will be reworked a few years later if it is fertile.*
4. *Temporarily uncultivated land is land that is usually cultivated but temporarily (more than 1 (one) year but less than or equal to 2 (two) years) is not cultivated, including paddy fields that have not been*

- biasanya diusahakan tetapi untuk sementara (lebih dari 1 (satu) tahun tetapi kurang dari atau sama dengan 2 (dua) tahun) tidak diusahakan, termasuk lahan sawah yang tidak diusahakan selama lebih dari 2 (dua) tahun.
5. Data pokok tanaman pangan yang dikumpulkan adalah luas panen dan produktivitas (hasil per hektar). Produksi tanaman pangan merupakan hasil perkalian antara luas panen dengan produktivitas. Pengumpulan data luas panen dilakukan setiap bulan dengan pendekatan area kecamatan diseluruh wilayah Pengumpulan data produktivitas dilakukan melalui pengukuran langsung pada plot ubinan berukuran 2 ½ m. Pengumpulan data produktivitas dilakukan setiap subround (empat bulanan) pada waktu panen petani.
 6. Data produksi padi dan palawija yang disajikan adalah dalam kualitas: gabah kering giling (padi), pipil kering (jagung), biji kering (kedelai dan kacang tanah), dan umbi basah (ubi kayu dan ubi jalar).
 7. Tanaman sayuran dan buah-buahan semusim adalah tanaman sumber vitamin, garam mineral dan lain-lain yang dikonsumsi dari bagian tanaman yang berupa daun, bunga, buah, dan umbinya, yang berumur kurang dari satu tahun.
- cultivated for more than 2 (two) years.*
5. *The main data on food crops collected were yields of area harvested and productivity (yield per hectare). Production of food crops is the result of multiplying the area harvested with productivity. Data collection on area harvests is carried out every month by subdistricts approach throughout the area. Productivity data collection is carried out through direct measurements on tiled plots yielding 2 ½ m. The collection of productivity data is carried out every subround (four months) at the farmer's harvest time.*
 6. *Data on rice and secondary crops production are presented in terms of quality: milled dry grain (paddy), dry shelled (maize), dry seeds (soybeans and peanuts), and wet tubers (cassava and sweet potatoes).*
 7. *Seasonal vegetable and fruit plants are plants that are a source of vitamins, mineral salts and others which are consumed from plant parts containing leaves, flowers, fruits, and tubers, which are consumed for less than one year.*

ULASAN

BAB 05 menampilkan tentang Pertanian, Kehutanan, Peternakan serta Perikanan. Tabel yang disajikan pada bab ini, terdapat luas desa, luas sawah, banyak ternak, produksi perkebunan dan produksi ikan.

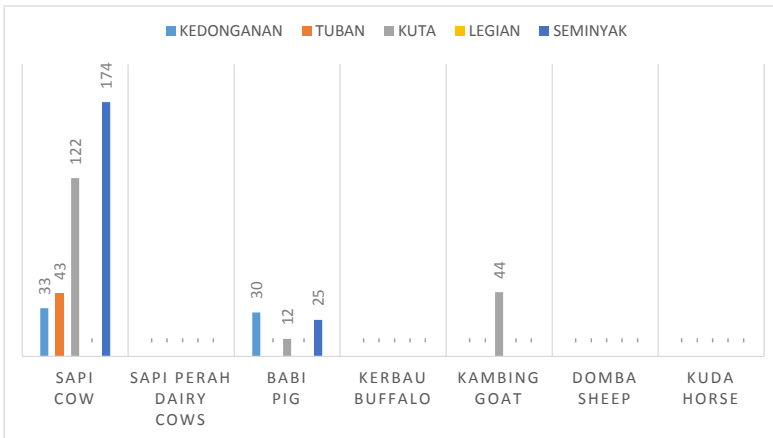
Gambar 5.1 ditampilkan grafik yang menunjukkan banyaknya ternak menurut jenisnya dengan total sapi sebanyak 372 ekor, 67 babi, dan 44 kambing. Gambar 5.2 menampilkan grafik data mengenai luas tanam perkebunan di Kecamatan Kuta yaitu antara lain adalah Kelapa dengan luas tanah 43 Ha yang memproduksi buah kelapa sebesar 43 ton.

DESCRIPTION

CHAPTER 05 presents about Agriculture, Forestry, Livestock and Fisheries. The table presented in this chapter shows the area of the village, the area of rice fields, the number of livestock, plantation production and fish production.

Figure 5.1 shows a graph showing the number of livestock by type with a total of 372 cows, 67 pigs, and 44 goats. Figure 5.2 shows a graph of data regarding the planted area of plantations in Kuta District, which include coconut with a land area of 43 hectares which produces 43 tons of coconut fruit.

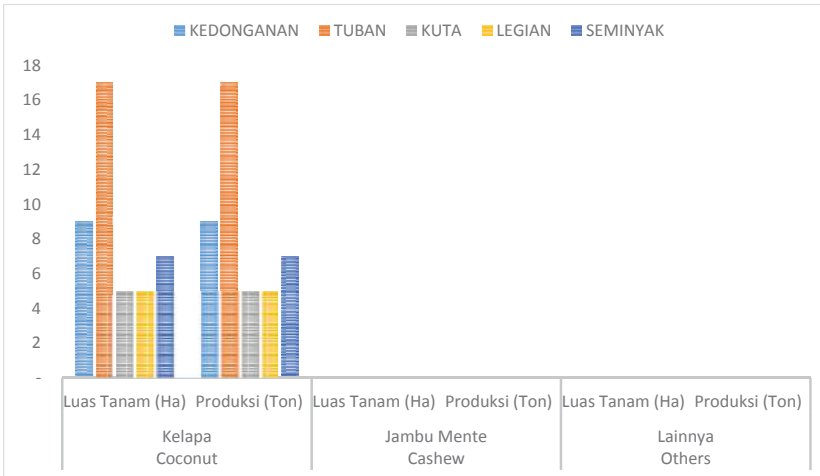
Gambar 5.1 Banyaknya Ternak Menurut Jenisnya dan Desa/Kelurahan di Kecamatan Kuta, 2020
Number of Livestock by Type and Villagesat Kuta Subdistricts, 2020



Catatan/Note: ...
 Sumber/Source: UPT Dinas Pertanian, Perkebunan, dan Kehutanan Kecamatan Kuta/ Department of Agriculture and Forestry Plantations at Kuta Subdistrict

Gambar 5.2
Figures

Luas Tanam dan Produksi Perkebunan Rakyat di Kecamatan Kuta, 2020
Planted Area and Production of Planted Area and Production of Smallholders in Kuta District, 2020



Catatan/Note: ...
 Sumber/Source: UPT Dinas Pertanian, Perkebunan, dan Kehutanan Kecamatan Kuta/ Department of Agriculture and Forestry Plantations at Kuta Subdistrict

Tabel 5.1 Luas Desa dan Luas Sawah Menurut Desa dan Jenis Pengairan di Kecamatan Kuta, 2020
Table Village Area and Rice Field Area by Village and Type of Irrigation in Kuta District, 2020

Desa/Kelurahan <i>Village</i>	Luas Desa (Ha)/ <i>Village Area</i>			Luas Sawah Menurut Jenis Pengairan (Ha) <i>Rice Field Area by Type of Irrigation</i>	
	Tanah Sawah <i>Rice Field</i>	Tanah Kering <i>Dry Soil</i>	Jumlah <i>Total</i>	Pengairan Teknis <i>Technical Irrigation</i>	Setengah Teknis
(1)	(2)	(3)	(4)	(5)	(6)
Kedongan	-	191	191	-	-
Tuban	-	268	268	-	-
Kuta	4	719	723	-	4
Legian	-	305	305	-	-
Seminyak	9	256	265	-	9
Kuta	13	1 739	1 752	-	13

Catatan/Note: ...

Sumber/Source: UPT Dinas Pertanian, Perkebunan, dan Kehutanan Kecamatan Kuta/ Department of Agriculture and Forestry Plantations at Kuta Subdistrict

Lanjutan Tabel/*Continued Table 5.1*

Luas Sawah Menurut Jenis Pengairan (Ha) <i>Rice Field Area by Type of Irrigation</i>				
Desa/Kelurahan <i>Village</i>	Pengairan Sederhana <i>Simple Irrigation</i>	Pengairan Non PU <i>Non PU Irrigation</i>	Pasang Surut Tidal <i>Tidal Irrigation</i>	Jumlah Total
(1)	(7)	(8)	(9)	(10)
Kedonganan	-	-	-	-
Tuban	-	-	-	-
Kuta	-	-	-	4
Legian	-	-	-	-
Seminyak	-	-	-	9
Kuta	-	-	-	13

Catatan/*Note*: ...Sumber/*Source*: UPT Dinas Pertanian, Perkebunan, dan Kehutanan Kecamatan Kuta/ *Department of Agriculture and Forestry Plantations at Kuta Subdistrict*

Tabel 5.2 **Luas Tanam, Luas Panen, dan Produksi Padi Sawah dan Padi Ladang di Kecamatan Kuta, 2020**
Table **Planted Area, Harvested Area, and Rice Paddy and Field Rice Production in Kuta District, 2020**

Desa/ Kelurahan Village	Padi Sawah Rice Paddy			Padi Ladang Field Rice		
	Luas Tanam (Ha) Planted Area	Luas Panen (Ha) Harvested Area	Produksi (Ton) Product -ion	Luas Tanam (Ha) Planted Area	Luas Panen (Ha)	Produksi (Ton) Product -ion
(1)	(2)	(3)	(4)	(5)	(6)	(7)
Kedonganan	-	-	-	-	-	-
Tuban	-	-	-	-	-	-
Kuta	2	2	12	-	-	-
Legian	-	-	-	-	-	-
Seminyak	23	23	138	-	-	-
Kuta	25	25	150	-	-	-

Catatan/Note: ...

Sumber/Source: UPT Dinas Pertanian, Perkebunan, dan Kehutanan Kecamatan Kuta/ Department of Agriculture and Forestry Plantations at Kuta Subdistrict

Lanjutan Tabel/*Continued Table 5.2*

Desa/ Kelurahan <i>Village</i>	Padi Sawah+Ladang <i>Rice Paddy+Field Rice</i>		
	Luas Panen (Ha)	Produksi (Ton)	Rata-rata Produksi (Ton)
(1)	(2)	(3)	(4)
Kedonganan	-	-	-
Tuban	-	-	-
Kuta	2	12	6
Legian	-	-	-
Seminyak	23	138	6
Kuta	25	150	12

Catatan/*Note*: ...Sumber/*Source*: UPT Dinas Pertanian, Perkebunan, dan Kehutanan Kecamatan Kuta/ *Department of Agriculture and Forestry Plantations at Kuta Subdistrict*

Tabel 5.3 **Banyaknya Ternak Menurut Jenisnya dan Desa/Kelurahan**
Table **di Kecamatan Kuta, 2020**
Number of Livestock by Type and Villages at Kuta
Subdistricts, 2020

Desa/Kelurahan <i>Village</i>	Jenis Ternak <i>Type of Livestock</i>			
	Sapi <i>Cow</i>	Sapi Perah <i>Dairy Cows</i>	Babi <i>Pig</i>	Kerbau <i>Buffalo</i>
(1)	(2)	(3)	(4)	(5)
Kedonganan	33	-	30	-
Tuban	43	-	-	-
Kuta	122	-	12	-
Legian	-	-	-	-
Seminyak	174	-	25	-
Kuta	372	-	67	-

Catatan/Note: ...

Sumber/Source: UPT Dinas Pertanian, Perkebunan, dan Kehutanan Kecamatan Kuta/ Department of Agriculture and Forestry Plantations at Kuta Subdistrict

Lanjutan Tabel/*Continued Table 5.3*

Desa/Kelurahan <i>Village</i>	Jenis Ternak <i>Type of Livestock</i>		
	Kambing <i>Goat</i>	Domba <i>Sheep</i>	Kuda <i>Horse</i>
(1)	(6)	(7)	(8)
Kedonganan	-	-	-
Tuban	-	-	-
Kuta	44	-	-
Legian	-	-	-
Seminyak	-	-	-
Kuta	44	-	-

Catatan/*Note*: ...Sumber/*Source*: UPT Dinas Pertanian, Perkebunan, dan Kehutanan Kecamatan Kuta/ *Department of Agriculture and Forestry Plantations at Kuta Subdistrict*

Tabel 5.4 **Banyaknya Unggas Menurut Jenisnya dan Desa/
Kelurahan di Kecamatan Kuta, 2020**
*Number of Poultry by Kind and Villages at Kuta Subdistricts,
2020*

Desa/Kelurahan Villages	Ayam Kampung Kampung Chicken	Ayam Ras Chicken Breeder	Itik Duck	Unggas Lainnya Others
(1)	(2)	(3)	(4)	(5)
Kedonganan	1 127	-	-	-
Tuban	1 043	-	-	-
Kuta	2 001	-	-	-
Legian	347	-	-	-
Seminyak	442	-	-	-
Kuta	4 960	-	-	-

Catatan/Note: ...

Sumber/Source: UPT Dinas Pertanian, Perkebunan, dan Kehutanan Kecamatan Kuta/ Department of Agriculture and Forestry Plantations at Kuta Subdistrict

Tabel 5.5 **Luas Tanam dan Produksi Perkebunan Rakyat di Kecamatan Kuta, 2020**
Table **Planted Area and Production of Planted Area and Production of Smallholders in Kuta Subdistrict, 2020**

Desa/ Kelurahan Village	Kelapa Coconut		Jambu Mente Cashew		Lainnya Others	
	Luas Tanam (Ha) <i>Planted Area</i>	Produksi (Ton) <i>Production</i>	Luas Tanam (Ha) <i>Planted Area</i>	Produksi (Ton) <i>Production</i>	Luas Tanam (Ha) <i>Planted Area</i>	Produksi (Ton) <i>Production</i>
(1)	(2)	(3)	(4)	(5)	(6)	(7)
Kedonganan	9	9	-	-	-	-
Tuban	17	17	-	-	-	-
Kuta	5	5	-	-	-	-
Legian	5	5	-	-	-	-
Seminyak	7	7	-	-	-	-
Kuta	43	43	-	-	-	-

Catatan/Note: ...

Sumber/Source: UPT Dinas Pertanian, Perkebunan, dan Kehutanan Kecamatan Kuta/ Department of Agriculture and Forestry Plantations at Kuta Subdistrict

Tabel 5.6 **Produksi Perikanan Laut Menurut Jenis Ikan di Kecamatan**
Table **Kuta, 2020**
Marine Fisheries Production by Kind of Fish in Kuta
Subdistrict, 2020

Desa/Kelurahan <i>Villages</i>	Produksi Ikan Laut (Kg) <i>Marine Fish Production (Kg)</i>			
	Tongkol <i>Cob</i>	Selar	Kakap <i>Snapper</i>	Teri <i>Anchovy</i>
(1)	(2)	(3)	(4)	(5)
Kedonganan	317 582	1 271 481	1 376	5 261
Tuban	3 127	317 812	417	295
Kuta	-	-	-	-
Legian	-	-	-	-
Seminyak	-	-	-	-
Kuta	320 709	1 589 293	1 793	5 556

Catatan/Note: ...

Sumber/Source: UPT Dinas Pertanian, Perkebunan, dan Kehutanan Kecamatan Kuta/ *Department of Agriculture and Forestry Plantations at Kuta Subdistrict*

Desa/Kelurahan <i>Villages</i>	Produksi Ikan Laut (Kg) <i>Marine Fish Production (Kg)</i>		
	Ekor Kuning <i>Yellow Tail</i>	Udang <i>Shrimp</i>	Lainnya <i>Others</i>
(1)	(2)	(3)	(4)
Kedonganan	1 866	4 182	3 432 651
Tuban	-	198	421 775
Kuta	-	-	-
Legian	-	-	-
Seminyak	-	-	-
Kuta	1 866	4 380	3 854 426

Catatan/Note: ...

Sumber/Source: UPT Dinas Pertanian, Perkebunan, dan Kehutanan Kecamatan Kuta/ *Department of Agriculture and Forestry Plantations at Kuta Subdistrict*

Tabel 5.7 **Banyaknya Embung Desa Menurut Desa/Kelurahan di**
Table **Kecamatan Kuta, 2019 dan 2020**
Number of Village Embungs by Village in Kuta Subdistrict,
2019 and 2020

Desa/Kelurahan <i>Village</i>	2019	2020
(1)	(2)	(3)
Kedonganan	-	-
Tuban	-	-
Kuta	-	-
Legian	-	-
Seminyak	-	-
Kuta	-	-

Catatan/Note: ...

Sumber/Source: UPT Dinas Pertanian, Perkebunan, dan Kehutanan Kecamatan Kuta/ Department of Agriculture and Forestry Plantations at Kuta Subdistrict

06

INDUSTRI, PERTAMBANGAN, DAN ENERGI
INDUSTRY, MINING, AND ENERGY

Banyaknya industri kecil di Kecamatan Kuta adalah sebanyak 151 unit

Number of small scale industries in Kuta Subdistrict are 151 units



PENJELASAN TEKNIS

1. Pengumpulan data industri besar dan sedang dilakukan melalui Survei Industri Besar dan Sedang yang dilaksanakan setiap tahun secara lengkap (sensus) sejak tahun 1975. Survei Industri Besar dan Sedang mencakup semua perusahaan industri yang mempunyai tenaga kerja 20 orang atau lebih dengan menggunakan kuesioner II A.
2. Klasifikasi industri yang digunakan dalam survei ini berdasar kepada Klasifikasi Baku Lapangan Usaha Indonesia (KBLI). KBLI adalah klasifikasi lapangan usaha yang berdasar kepada *International Standard Industrial Classification of All Economic Activities* (ISIC) revisi 4 yang telah disesuaikan dengan kondisi Indonesia.
3. Industri manufaktur adalah suatu kegiatan ekonomi yang melakukan kegiatan mengubah suatu barang dasar secara mekanis, kimia, atau dengan tangan sehingga menjadi barang jadi/setengah jadi, dan atau barang yang kurang nilainya menjadi barang yang lebih tinggi nilainya, dan sifatnya lebih dekat kepada pemakai akhir. Termasuk dalam kegiatan ini adalah jasa industri dan pekerjaan perakitan.
4. Jasa industri adalah kegiatan industri yang melayani keperluan pihak lain. Pada kegiatan ini bahan baku

TECHNICAL NOTES

1. *Data collection of large and medium scale manufacturing is conducted through The Large and Medium Manufacturing Establishment Survey that has been done annually for all industries (census) since 1975. Large and Medium Manufacturing Establishment Survey covers all manufactures/industries with 20 workers or more by questionnaire II A.*
2. *The industrial classification adopted in this survey refers to the Klasifikasi Baku Lapangan Usaha Indonesia (KBLI). KBLI is classification of economic activities based on the International Standard Industrial Classification of All Economic Activities (ISIC rev 4) that has been modified according to the local condition in Indonesia.*
3. *Manufacturing industry is defined as an economic activity processing basic goods mechanically, chemicals or manually into final or intermediate goods. It is also defined as processing of lower value goods into higher value goods as final or intermediate products. The activities also include services for manufacturing and assembling.*
4. *Services for manufacturing is defined as a manufacturing activity which serving other manufacturing*

- disediakan oleh pihak lain sedangkan pihak pengolah hanya melakukan pengolahannya dengan mendapat imbalan sebagai balas jasa (upah maklon).
5. Perusahaan atau usaha industri adalah suatu unit (kesatuan) usaha yang melakukan kegiatan ekonomi, bertujuan menghasilkan barang atau jasa, terletak pada suatu bangunan atau lokasi tertentu, dan mempunyai catatan administrasi tersendiri mengenai produksi dan struktur biaya serta ada seorang atau lebih yang bertanggung jawab atas usaha tersebut.
 6. Industri manufaktur dikelompokkan ke dalam 4 golongan berdasarkan banyaknya pekerja, yaitu: industri besar (100 orang pekerja atau lebih), industri sedang/menengah (20–99 orang pekerja), industri kecil (5–19 orang pekerja), dan industri mikro (1–4 orang pekerja).
 7. Input atau biaya antara adalah biaya yang dikeluarkan dalam proses industri yang berupa bahan baku, bahan bakar, barang lainnya di luar bahan baku/bahan penolong, jasa industri, sewa gedung, dan biaya jasa non industri.
 8. Output adalah nilai keluaran yang dihasilkan dari proses kegiatan industri yang berupa barang yang dihasilkan, tenaga listrik yang dijual, jasa industri, keuntungan jual setengah jadi, barang *establishments. In this case, raw materials are supplied by others while the workers are paid as a compensation for processing raw materials.*
5. *A manufacturing establishment is defined as a production unit engaged in economic activity, producing goods or services, located in a building or in a certain location, keeping a business record concerning the production and cost structure, and having a person or more that are responsible to those activities.*
 6. *Manufacturing industries are categorized into four groups, based on the number of employees: large scale manufacturing (100 employees or more), medium scale manufacturing (20–99 employees), small scale manufacturing (5–19 employees), and micro industry (1–4 employees).*
 7. *Input or intermediate cost is defined as cost of raw materials and supporting materials, fuel, other materials, electricity, industrial services, building rent, and nonindustrial services, etc.*
 8. *Output is defined as total value of all processed goods which include production, electricity sold, industrial services, profits, change in stocks and other incomes*

- setengah jadi, dan penerimaan lain.
9. Nilai tambah adalah besarnya output dikurangi besarnya nilai input (antara).
 10. Pengeluaran untuk tenaga kerja adalah merupakan imbalan atas jasa-jasa yang telah dikorbankan oleh pekerja untuk pihak lain yang meliputi upah/gaji, upah lembur, hadiah, bonus dan sejenisnya, iuran dan pensiun, tunjangan sosial, tunjangan kecelakaan, dan lainnya.
 11. Modal tetap adalah modal kerja yang dapat digunakan lebih dari satu tahun.
 12. Pajak tidak langsung adalah pajak yang langsung dibayarkan oleh perusahaan, termasuk PPn.
 13. Bahan baku adalah bahan-bahan yang digunakan untuk proses produksi dalam membentuk suatu barang produksi.
 14. Barang yang dihasilkan adalah barang yang dihasilkan dalam proses produksi.
 15. Kapasitas listrik terpasang adalah total kapasitas dari seluruh mesin pembangkit listrik yang dioperasikan.
 16. Listrik yang dibangkitkan adalah jumlah listrik yang dibangkitkan oleh seluruh mesin pembangkit listrik dan dinyatakan dalam satuan dasar Watt hours.
 17. Jumlah listrik/gas/air bersih yang terjual adalah banyaknya listrik/gas/air bersih yang disalurkan kepada para pelanggan.
9. *Value added is defined as subtraction from output to input.*
 10. *Labor cost is defined as compensation for workers in the form of money and goods. Labor cost covers wage and salary, overtime pay, bonus in cash and goods, pension funds, social allowance, accident allowance, etc.*
 11. *Fixed asset is working capital that can be used for more than one year.*
 12. *Indirect tax is tax paid by establishment including value added taxes (PPn).*
 13. *Raw material is material used in the production process of production goods.*
 14. *Outcome product is goods related in the production process.*
 15. *Installed electricity capacity of all operated power plants machines.*
 16. *Electricity generated is the amount of electricity generated by all power plant engine in Watt hours standard unit.*
 17. *Sold electricity/gas/cleaned water is total electricity/gas/cleaned water distributed to customers.*

ULASAN

BAB 06 menampilkan data tentang Industri, Pertambangan dan Energi. Tabel yang disajikan menampilkan data berupa banyaknya industri (besar, sedang dan kecil), banyak usaha jasa perorangan yang terdapat di Kecamatan Kuta.

Data yang disajikan pada Gambar 6.1 menunjukkan informasi banyaknya perusahaan industri di Kecamatan Kuta, diantaranya terdapat 6 perusahaan industri besar, 23 industri sedang, dan 151 industri kecil. Gambar 6.2 menunjukkan banyaknya industri sedang yang terdiri dari; 3 industri makanan dan 20 industri lainnya dengan total 576 tenaga kerja.

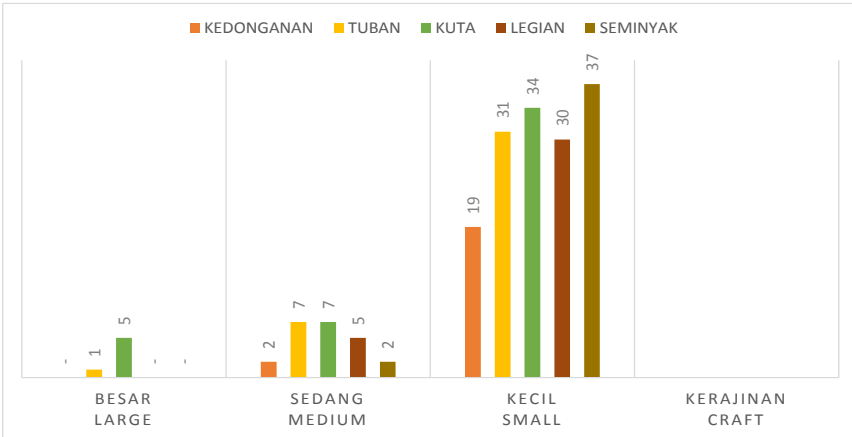
DESCRIPTION

CHAPTER 06 displays data on Industry, Mining and Energy. The table presented shows data in the form of the number of industries (large, medium and small), the number of individual service businesses in Kuta Subdistrict.

The data presented in Figure 6.1 shows information on the number of industrial companies in Kuta Subdistrict, including 6 large industrial companies, 23 medium industries, and 151 small industries. Figure 6.2 shows the number of medium industries consisting of; 3 food industries and 20 other industries with a total of 576 workers.

Gambar 6.1
Figures

Banyaknya Industri Sedang Menurut Kelompok Industri dan Desa/Kelurahan di Kecamatan Kuta, 2020
Number of Medium Scale Industries by Group of Industrial and Villages at Kuta Subdistricts, 2020

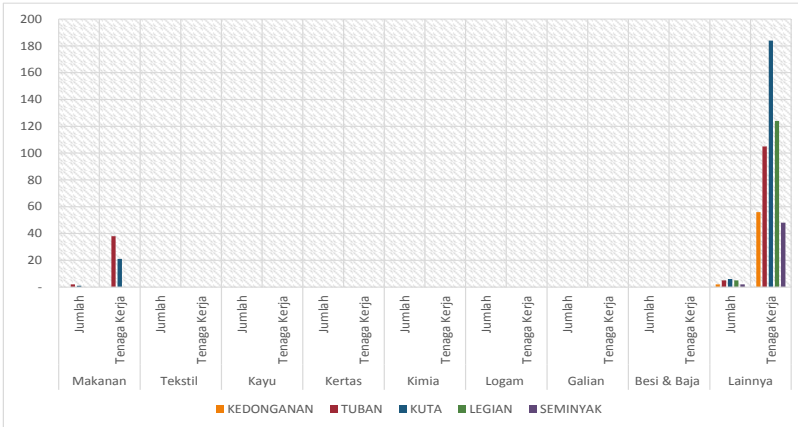


Sumber : Perbekel/Lurah

Source : Village Head

Gambar 6.2
Figures

Banyaknya Industri Besar Menurut Kelompok Industri dan Desa/Kelurahan di Kecamatan Kuta, 2020
Number of Big Scale Industries by Group of Industrial and Villages at Kuta Subdistricts, 2020



Sumber : Perbekel/Lurah
Source : Village Head

Tabel
Table 6.1**Banyaknya Industri Sedang Menurut Kelompok Industri dan Desa/Kelurahan di Kecamatan Kuta, 2020**
Number of Medium Scale Industries by Group of Industrial and Villages at Kuta Subdistricts, 2020

Desa/ Kelurahan Village	Besar Large		Sedang Medium		Kecil Small	
	Jumlah Total	Tenaga Kerja Labor	Jumlah Total	Tenaga Kerja Labor	Jumlah Total	Tenaga Kerja Labor
(1)	(2)	(3)	(4)	(5)	(6)	(7)
Kedonganan	-	-	2	56	19	110
Tuban	1	182	7	143	31	97
Kuta	5	719	7	205	34	200
Legian	-	-	5	124	30	71
Seminyak	-	-	2	48	37	104
Kuta	6	901	23	576	151	582

Sumber : Perbekel/Lurah
Source : Village Head

Lanjutan Tabel/*Continued Table 6.1*

Desa/ Kelurahan Village	Kerajinan Craft		Jumlah Total	
	Jumlah Total	Tenaga Kerja Labor	Jumlah Total	Tenaga Kerja Labor
(1)	(8)	(9)	(10)	(11)
Kedonganan	-	-	-	-
Tuban	-	-	-	-
Kuta	-	-	-	-
Legian	-	-	-	-
Seminyak	-	-	-	-
Kuta	-	-	-	-

Sumber : Perbekel/Lurah
Source : Village Head

Tabel
Table 6.2**Banyaknya Industri Besar Menurut Kelompok Industri dan Desa/Kelurahan di Kecamatan Kuta, 2020**
Number of Big Scale Industries by Group of Industrial and Villages at Kuta Subdistricts, 2020

Desa/ Kelurahan Village	Makanan Food		Tekstil Textiles		Kayu Wood	
	Jumlah Total	Tenaga Kerja Labor	Jumlah Total	Tenaga Kerja Labor	Jumlah Total	Tenaga Kerja Labor
(1)	(2)	(3)	(4)	(5)	(6)	(7)
Kedonganan	-	-	-	-	-	-
Tubean	2	38	-	-	-	-
Kuta	1	21	-	-	-	-
Legian	-	-	-	-	-	-
Seminyak	-	-	-	-	-	-
Kuta	3	59	-	-	-	-

Sumber : Perbekel/Lurah
Source : Village Head

Lanjutan Tabel/*Continued Table 6.2*

Desa/ Kelurahan Village	Kertas Paper		Kimia Chemistry		Logam Metal	
	Jumlah Total	Tenaga Kerja Labor	Jumlah Total	Tenaga Kerja Labor	Jumlah Total	Tenaga Kerja Labor
(1)	(8)	(9)	(10)	(11)	(12)	(13)
Kedonganan	-	-	-	-	-	-
Tuban	-	-	-	-	-	-
Kuta	-	-	-	-	-	-
Legian	-	-	-	-	-	-
Seminyak	-	-	-	-	-	-
Kuta	-	-	-	-	-	-

Sumber : Perbekel/Lurah

Source : *Village Head*

Lanjutan Tabel/*Continued Table 6.2*

Desa/Kelurahan <i>Village</i>	Galian <i>Quarrying</i>		Besi Baja <i>Iron & Steel</i>	
	Jumlah <i>Total</i>	Tenaga Kerja <i>Labor</i>	Jumlah <i>Total</i>	Tenaga Kerja <i>Labor</i>
(1)	(14)	(15)	(16)	(17)
Kedonganan	-	-	-	-
Tuban	-	-	-	-
Kuta	-	-	-	-
Legian	-	-	-	-
Seminyak	-	-	-	-
Kuta	-	-	-	-

Sumber : Perbekel/Lurah

Source : *Village Head*

Lanjutan Tabel/*Continued Table 6.2*

Desa/ Kelurahan <i>Village</i>	Lainnya <i>Others</i>		Jumlah <i>Total</i>	
	Jumlah <i>Total</i>	Tenaga Kerja <i>Labor</i>	Jumlah <i>Total</i>	Tenaga Kerja <i>Labor</i>
(1)	(18)	(19)	(20)	(21)
Kedonganan	2	56	2	56
Tuban	5	105	7	143
Kuta	6	184	7	205
Legian	5	124	5	124
Seminyak	2	48	2	48
Kuta	20	517	23	576

Sumber : Perbekel/Lurah
Source : *Village Head*

Tabel
Table 6.3**Banyaknya Industri Sedang Menurut Kelompok Industri dan Desa/Kelurahan di Kecamatan Kuta, 2020**
Number of Medium Scale Industries by Group of Industrial and Villages at Kuta Subdistricts, 2020

Desa/ Kelurahan Village	Makanan Food		Tekstil Textiles		Kayu Wood	
	Jumlah Total	Tenaga Kerja Labor	Jumlah Total	Tenaga Kerja Labor	Jumlah Total	Tenaga Kerja Labor
(1)	(2)	(3)	(4)	(5)	(6)	(7)
Kedonganan	6	41	2	9	4	22
Tuban	14	46	3	13	4	10
Kuta	4	31	6	46	3	23
Legian	6	13	11	18	2	6
Seminyak	5	22	6	20	7	13
Kuta	35	153	28	106	20	74

Sumber : Perbekel/Lurah
Source : Village Head

Lanjutan Tabel/Continued Table 6.3

Desa/ Kelurahan Village	Kertas Paper		Kimia Chemistry		Logam Metal	
	Jumlah Total	Tenaga Kerja Labor	Jumlah Total	Tenaga Kerja Labor	Jumlah Total	Tenaga Kerja Labor
(1)	(8)	(9)	(10)	(11)	(12)	(13)
Kedonganan	-	-	-	-	-	-
Tuban	-	-	-	-	-	-
Kuta	-	-	-	-	-	-
Legian	-	-	-	-	-	-
Seminyak	-	-	-	-	-	-
Kuta	-	-	-	-	-	-

Sumber : Perbekel/Lurah
Source : Village Head

Lanjutan Tabel/*Continued Table 6.3*

Desa/ Kelurahan Village	Galian Quarrying		Besi Baja Iron & Steel	
	Jumlah Total	Tenaga Kerja Labor	Jumlah Total	Tenaga Kerja Labor
(1)	(14)	(15)	(16)	(17)
Kedonganan	-	-	-	-
Tuban	-	-	-	-
Kuta	-	-	-	-
Legian	-	-	-	-
Seminyak	-	-	-	-
Kuta	-	-	-	-

Sumber : Perbekel/Lurah

Source : Village Head

Lanjutan Tabel/*Continued Table 6.3*

Desa/ Kelurahan Village	Lainnya Others		Jumlah Total	
	Jumlah Total	Tenaga Kerja Labor	Jumlah Total	Tenaga Kerja Labor
(1)	(18)	(19)	(20)	(21)
Kedonganan	5	27	19	110
Tuban	3	13	31	97
Kuta	11	69	34	200
Legian	7	18	30	71
Seminyak	7	22	37	104
Kuta	33	149	151	582

Sumber : Perbekel/Lurah
Source : Village Head

Tabel
Table 6.4**Banyaknya Industri Kecil Menurut Kelompok Industri dan Desa/Kelurahan di Kecamatan Kuta, 2020**
Number of Medium Scale Industries by Group of Industrial and Villages at Kuta Subdistricts, 2020

Desa/ Kelurahan Village	Makanan Food		Tekstil Textiles		Kayu Wood	
	Jumlah Total	Tenaga Kerja Labor	Jumlah Total	Tenaga Kerja Labor	Jumlah Total	Tenaga Kerja Labor
(1)	(2)	(3)	(4)	(5)	(6)	(7)
Kedonganan	21	26	-	-	5	12
Tuban	14	19	-	-	2	3
Kuta	26	28	-	-	-	-
Legian	5	8	-	-	-	-
Seminyak	4	5	-	-	-	-
Kuta	70	86	-	-	7	15

Sumber : Perbekel/Lurah
Source : Village Head

Lanjutan Tabel/Continued Table 6.4

Desa/ Kelurahan Village	Kertas Paper		Kimia Chemistry		Logam Metal	
	Jumlah Total	Tenaga Kerja Labor	Jumlah Total	Tenaga Kerja Labor	Jumlah Total	Tenaga Kerja Labor
(1)	(8)	(9)	(10)	(11)	(12)	(13)
Kedonganan	-	-	-	-	-	-
Tuban	-	-	-	-	-	-
Kuta	-	-	-	-	-	-
Legian	-	-	-	-	-	-
Seminyak	-	-	-	-	-	-
Kuta	-	-	-	-	-	-

Sumber : Perbekel/Lurah
Source : Village Head

Lanjutan Tabel/*Continued Table 6.4*

Desa/ Kelurahan Village	Galian Quarrying		Besi Baja Iron & Steel	
	Jumlah Total	Tenaga Kerja Labor	Jumlah Total	Tenaga Kerja Labor
(1)	(14)	(15)	(16)	(17)
Kedonganan	-	-	-	-
Tuban	-	-	-	-
Kuta	-	-	-	-
Legian	-	-	-	-
Seminyak	-	-	-	-
Kuta	-	-	-	-

Sumber : Perbekel/Lurah

Source : Village Head

Lanjutan Tabel/*Continued Table 6.4*

Desa/ Kelurahan Village	Lainnya Others		Jumlah Total	
	Jumlah Total	Tenaga Kerja Labor	Jumlah Total	Tenaga Kerja Labor
(1)	(18)	(19)	(20)	(21)
Kedonganan	25	38	53	64
Tuban	20	33	40	52
Kuta	36	42	62	70
Legian	11	13	16	21
Seminyak	7	9	11	14
Kuta	99	135	182	221

Sumber : Perbekel/Lurah

Source : Village Head

Tabel
Table 6.5**Banyaknya Usaha Jasa Perorangan/ RumahTangga Menurut Desa/Kelurahan di Kecamatan Kuta, 2020**
Number of Personal Services Business/Households by Type at Kuta Subdistricts, 2020

Desa/ Kelurahan Village	Jenis Jasa Perorangan/Rumahtangga Type of Personal Services Business				
	Tukang Batu Bricklayer	Tukang Photo Photo grafer	Tukang Listrik Electri cian	Tukang Sol Cobbler	Tukang Patri Plumber
(1)	(2)	(3)	(4)	(5)	(6)
Kedonganan	1	3	1	1	-
Tuban	15	9	3	3	-
Kuta	14	15	2	6	-
Legian	-	17	13	2	-
Seminyak	-	13	6	1	-
Kut a	30	57	25	13	-

Sumber : Perbekel/Lurah
Source : Village Head

Lanjutan Tabel/*Continued Table 6.5*

Desa/ Kelurahan Village	Jenis Jasa Perorangan/Rumahtangga Type of Personal Services Business				
	Tukang Cukur Barber	Tukang Accu Accu Repair man	Tukang Pijat Masseus	Tukang TV TV Repair man	Tukang Jam Clock Repair man
(1)	(7)	(8)	(9)	(10)	(11)
Kedonganan	5	-	2	2	1
Tuban	10	1	9	6	2
Kuta	25	7	25	5	7
Legian	6	3	13	4	5
Seminyak	2	-	6	2	1
Kut a	48	11	55	19	16

Sumber : Perbekel/Lurah
Source : Village Head

Lanjutan Tabel/*Continued Table 6.5*

Desa/ Kelurahan <i>Village</i>	Jenis Jasa Perorangan/Rumahtangga <i>Type of Personal Services Business</i>				
	Tukang Alat Kantor <i>Office Tools Repairman</i>	Tukang Sepeda Motor <i>Motorcycle Repairman</i>	Tukang Jahit <i>Tailor</i>	Tukang Cuci Kendaraan <i>Vehicle Wash</i>	Tukang Semir <i>Polisher</i>
(1)	(12)	(13)	(14)	(15)	(16)
Kedonganan	-	13	8	4	-
Tuban	-	22	16	4	-
Kuta	-	65	13	12	-
Legian	-	10	17	5	-
Seminyak	-	9	4	5	-
Kuta	-	119	58	30	-

Sumber : Perbekel/Lurah
Source : Village Head

Lanjutan Tabel/*Continued Table 6.5*

Desa/Kelurahan <i>Village</i>	Jenis Jasa Perorangan/Rumahtangga <i>Type of Personal Services Business</i>		
	Tukang Mobil <i>Car Repairman</i>	Tukang Sepeda <i>Bicycle Repairman</i>	Tukang Salon <i>Hairdresser</i>
(1)	(17)	(18)	(19)
Kedonganan	6	1	12
Tuban	12	3	22
Kuta	14	1	56
Legian	5	3	46
Seminyak	2	2	17
Kuta	39	10	153

Sumber : Perbekel/Lurah
Source : Village Head

07

**PERDAGANGAN
TRADING**


112.696 orang

Jumlah Wisnus Menginap 2019

82.337 orang

Jumlah Wisnus Menginap 2020

Terjadi penurunan jumlah wisatawan nusantara yang menginap di Kabupaten Badung pada tahun 2020 jika dibandingkan dengan tahun 2019



Number of Domestic Tourist stayed in Badung Regency decreased in 2020 compared to 2019

PENJELASAN TEKNIS

1. Konsep dan definisi pariwisata mengikuti rekomendasi *United Nation World Tourism Organization* (UNWTO) dan *International Union of Office Travel Organization*.
2. Wisatawan mancanegara (wisman) ialah setiap pengunjung yang mengunjungi suatu negara di luar tempat tinggalnya, didorong oleh satu atau beberapa keperluan tanpa bermaksud memperoleh penghasilan di tempat yang dikunjungi dan lamanya kunjungan tersebut tidak lebih dari satu tahun (12 bulan). Definisi ini mencakup 2 (dua) kategori wisatawan mancanegara, yaitu:
 - a. Wisatawan (turis) ialah setiap pengunjung seperti definisi di atas yang tinggal paling sedikit 24 jam, akan tetapi tidak lebih dari 1 (satu) tahun di tempat yang dikunjungi, dengan maksud antara lain: berlibur, rekreasi, olah raga, bisnis, menghadiri pertemuan, studi, dan kunjungan dengan alasan kesehatan.
 - b. *Excursionist* ialah setiap pengunjung seperti definisi di atas yang tinggal kurang dari 24 jam di tempat yang dikunjungi (termasuk "*Cruise passengers*"). *Cruise Passengers* ialah setiap pengunjung yang tiba di suatu negara di mana mereka tidak menginap di akomodasi yang

TECHNICAL NOTES

1. *The concept and definition of tourism refer to the recommendation of the United Nation World Tourism Organization (UNWTO) and International Union of Office Travel Organization.*
2. *An International Visitor is any person visiting a country other than his usual place of residence for any reason other than for earning income in the country visited, and the length of stay is no more than one year (12 months). This definition covers two categories of foreign visitors, namely:*
 - a. *"Tourist" is any visitor staying for at least 24 hours, but no more than one year, in the country visited, with the intention of visiting, and for any of these purposes: Pleasure, recreation and sports, Business, visiting friends and relatives, missions, attending meetings, conferences, visit for health reasons and study.*
 - b. *"Excursionist" is any visitor staying less than 24 hours in the country visited including, "Cruise Passengers", i.e. visitors arriving in a country without staying in any accommodation available in the visited country.*

3. Rata-rata lama tinggal adalah rata-rata waktu tinggal wisatawan mancanegara di Indonesia untuk satu kali kunjungan
 4. Usaha penyediaan akomodasi adalah usaha yang menyediakan pelayanan penginapan yang dapat dilengkapi dengan pelayanan pariwisata lainnya. Usaha penyediaan akomodasi dapat berupa hotel, vila, pondok wisata, bumi perkemahan, persinggahan karavan, dan akomodasi lainnya yang digunakan untuk tujuan pariwisata.
 5. Hotel adalah penyediaan akomodasi secara harian berupa kamar-kamar di dalam satu bangunan yang dapat dilengkapi dengan jasa pelayanan makan dan minum, kegiatan hiburan dan atau fasilitas lainnya. Hotel terdiri dari hotel berbintang dan hotel non-bintang.
 6. Hotel bintang adalah usaha penyediaan jasa pelayanan penginapan, makan minum serta jasa lainnya bagi umum dengan menggunakan sebagian atau seluruh bangunan. Usaha ini dikelola secara komersial serta memenuhi ketentuan persyaratan sebagai hotel bintang (termasuk berlian) yang ditetapkan dalam surat keputusan instansi yang membinanya. Misalnya hotel bintang lima, hotel bintang empat dan seterusnya.
3. *Average length of stay is the average stay duration of foreign visitor in Indonesia for one trip.*
 4. *The business of providing accommodation is a business that provides specialty services that can be equipped with other tourism services. It includes hotel, villa, cottage, camping, caravan stop, and other accommodation that are used for tourism purposes.*
 5. *Hotel is a daily supply of accommodation and rooms within a building which can be equipped with eating and drinking services, entertainment activities and/or other facilities. Hotel consists of a classified hotel and a non-classified hotel.*
 6. *A star hotel is the business of providing an accommodation, eating and drinking as well as other services for the public by using a building or a part of a building. It is managed commercially and meets specified requirements as a star hotel (including diamonds) set forth in the decree of fostering agency. For example, five star hotel, four star hotel, and so on.*

7. Tingkat hunian kamar hotel adalah persentase banyaknya malam kamar yang dihuni terhadap banyaknya malam kamar yang tersedia.
 8. Rata-rata lamanya tamu menginap adalah banyaknya malam tempat tidur yang terpakai (malam tamu) dengan banyaknya tamu yang menginap di hotel atau akomodasi lainnya.
7. *Room occupancy rate is the number of room-nights occupied divided by the number of room-nights available, multiplied by 100 percent.*
 8. *Average length of stay is the number of bed-nights used (guest night) divided by the number of guests coming to spend the night at the accommodation.*

ULASAN

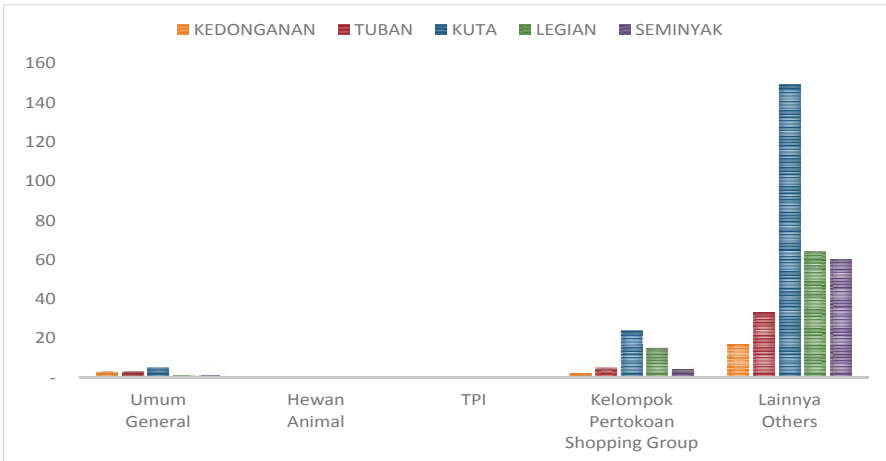
BAB 07 menampilkan data Perdagangan. Data yang disajikan pada Tabel 7.1 menampilkan banyaknya tempat pemasaran/pasar dengan total 386 pasar. Terdapat usaha koperasi yang terdiri dari 1 KUD dan 51 Non-KUD dengan anggota sebanyak 145 orang anggota KUD dan 11.997 anggota Non-KUD. Tabel 7.4 menunjukkan banyaknya sarana dan prasarana ekonomi sebagai berikut; 52 kelompok pertokoan, 7 pasar dengan bangunan permanen, 8 pasar bangunan semi permanen, 1 pasar tanpa bangunan, 327 mini market, 245 warung, 497 restoran, 1,792 kedai makanan, 376 hotel dan 661 motel/wisma/losmen.

DESCRIPTION

CHAPTER 07 features Trading. The data presented in Table 7.1 shows the number of marketing places/markets with a total of 386 markets. There is a cooperative business consisting of 1 KUD and 51 Non-KUD with 145 KUD members and 11.997 Non-KUD members. Table 7.4 shows the number of economic facilities and infrastructure as follows; 52 groups of shops, 7 markets with permanent buildings, 8 markets with semi-permanent buildings, 1 market without buildings, 327 mini markets, 245 warungs, 497 restaurants, 1.792 food stalls, 376 hotels and 661 motel/wisma/inns.

Gambar 7.1
Figures

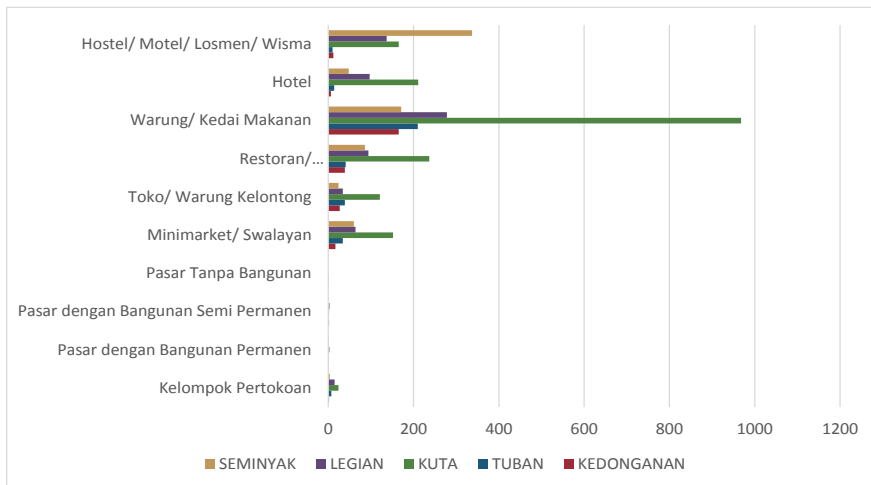
Banyaknya Tempat Pemasaran/Pasar Menurut Jenisnya dan Desa/Kelurahan di Kecamatan Kuta, 2020
Number of Sites Marketing/Market by Type and Villages at Kuta Subdistricts, 2020



Sumber : Perbekel/Lurah
Source : Village Head

Gambar 7.2
Figures

Banyaknya Sarana dan Prasarana Ekonomi Menurut Desa/Kelurahan dan Jenisnya di Kecamatan Kuta, 2020
Number of Economic Facilities and Infrastructure by Village and Types in Kuta Subdistrict, 2020



Sumber : Perbekel/Lurah
Source : Village Head

Tabel
Table 7.1

Banyaknya Tempat Pemasaran/Pasar Menurut Jenisnya dan Desa/Kelurahan di Kecamatan Kuta, 2020
Number of Sites Marketing/Market by Type and Villages at Kuta Subdistricts, 2020

Desa/ Kelurahan Village	Pasar Market					Jumlah Total
	Umum General	Hewan Animal	TPI	Kelompok Pertokoan Shopping Group	Lainnya Others	
(1)	(2)	(3)	(4)	(5)	(6)	(7)
Kedonganan	3	-	-	2	17	22
Tuban	3	-	-	5	33	41
Kuta	5	-	-	24	149	178
Legian	1	-	-	15	64	80
Seminyak	1	-	-	4	60	65
Kuta	13	-	-	50	323	386

Sumber : Perbekel/Lurah
Source : Village Head

Tabel 7.2
Table

**Banyaknya Usaha Koperasi Menurut Jenis dan Desa/
Kelurahan di Kecamatan Kuta, 2020**
*The Number of Cooperative Share Specified by Kind and
Villages at Kuta Subdistricts, 2020*

Desa/Kelurahan Village	KUD				Non KUD			
			Simpan Pinjam Saving and Loan		Desa Village		Fungsional Functional	
	Jumlah Total	Anggota Member	Jumlah Total	Anggota Member	Jumlah Total	Anggota Member	Jumlah Total	Anggota Member
(1)	(2)	(3)	(4)	(5)	(6)	(7)	(8)	(9)
Kedonganan	1	145	9	1,683	-	-	-	-
Tuban	-	-	9	2,328	-	-	-	-
Kuta	-	-	8	2,535	-	-	-	-
Legian	-	-	3	1,312	-	-	-	-
Seminyak	-	-	-	-	-	-	-	-
Kuta	1	145	29	7,858	-	-	-	-

Sumber : Perbekel/Lurah
Source : Village Head

Lanjutan Tabel/*Continued Table 7.2*

Desa/ Kelurahan Village	Non KUD					
	Non Fungsional Non Functional		Lainnya Others		Jumlah Total	
	Jumlah Total	Anggota Member	Jumlah Total	Anggota Member	Jumlah Total	Anggota Member
(1)	(10)	(11)	(12)	(13)	(14)	(15)
Kedonganan	-	-	-	-	9	1,683
Tuban	-	-	4	978	13	3,306
Kuta	-	-	16	2,147	24	4,682
Legian	-	-	1	573	4	1,885
Seminyak	-	-	1	441	1	441
Kuta	-	-	-	-	51	11,997

Sumber : Perbekel/Lurah
Source : Village Head

Tabel
Table 7.3

**Jumlah Anggota KUD dan Jenis Usahanya Menurut Desa/
Kelurahan di Kecamatan Kuta, 2020**
*Total Member KUD and Type of Business by Villages at Kuta
Subdistricts, 2020*

Desa/ Kelurahan Village	Non Fungsional Non Functional		Jenis Usahanya Type of Business				
	Jumlah Total	Anggota Member	R M U	impan Pinjam Saving and Loan	K C K	Saprodi	Lainnya Others
(1)	(2)	(3)	(4)	(5)	(6)	(7)	(8)
Kedonganan	1	145	-	1	-	-	-
Tuban	-	-	-	-	-	-	-
Kuta	-	-	-	-	-	-	-
Legian	-	-	-	-	-	-	-
Seminyak	-	-	-	-	-	-	-
Kuta	1	145	-	1	-	-	-

Sumber : Perbekel/Lurah
Source : Village Head

Tabel
Table 7.4

**Banyaknya Sarana dan Prasarana Ekonomi Menurut Desa/
Kelurahan dan Jenisnya di Kecamatan Kuta, 2020**
*Number of Economic Facilities and Infrastructure by Village
and Types in Kuta Subdistrict, 2020*

Desa/Kelurahan Villages	Kelompok Pertokoan Shopping Arcade	Pasar dengan Bangunan Permanen Permanent Traditional Market	Pasar dengan Bangunan Semi Permanen Semi Permanent Traditional Market	Pasar Tanpa Bangunan Traditional Market Without Building
(1)	(2)	(3)	(4)	(5)
Kedonganan	2	1	2	0
Tuban	7	1	1	1
Kuta	24	3	2	0
Legian	15	1	3	0
Seminyak	4	1	0	0
Kuta	52	7	8	1

Sumber: Perbekel/Lurah
Source: Village Head

Lanjutan Tabel/*Continued Table 7.4*

Desa/Kelurahan Villages	Minimarket/ Swalayan Minimarket	Toko/ Warung Kelontong Small Store	Restoran/ Rumah Makan Restaurant	Warung/Kedai Makanan Food Stall
(1)	(6)	(7)	(8)	(9)
Kedonganan	17	27	39	165
Tuban	34	39	41	210
Kuta	152	121	237	968
Legian	64	34	94	278
Seminyak	60	24	86	171
Kuta	327	245	497	1 792

Sumber : Perbekel/Lurah
Source : *Village Head*

Lanjutan Tabel/*Continued Table 7.4*

Desa/Kelurahan <i>Villages</i>	Hotel <i>Hotel</i>	Hostel/Motel/Wisma <i>Hostel</i>
(1)	(10)	(11)
Kedonganan	6	12
Tuban	14	10
Kuta	211	165
Legian	97	137
Seminyak	48	337
Kuta	376	661

Sumber : Perbekel/Lurah
 Source : *Village Head*

TRANSPORTASI DAN KOMUNIKASI
TRANSPORTATION AND COMMUNICATION

205 kecelakaan

Jumlah kecelakaan lalu lintas 2019

128 kecelakaan

Jumlah kecelakaan lalu lintas 2020

*Jumlah kecelakaan lalu lintas di tahun 2020 menurun
jika dibandingkan tahun 2019*

*Number of traffic accidents in 2020 decreased
compared to 2019*



PENJELASAN TEKNIS**TECHNICAL NOTES**

- | | |
|--|---|
| <ol style="list-style-type: none"> 1. Data transportasi dan komunikasi meliputi: <ol style="list-style-type: none"> a. Panjang jalan b. Angkutan darat c. Angkutan laut d. Angkutan udara e. Pos dan telekomunikasi 2. Kendaraan bermotor adalah setiap kendaraan yang digerakkan oleh peralatan teknik yang ada pada kendaraan tersebut, biasanya digunakan untuk angkutan orang atau barang di atas jalan raya selain kendaraan yang berjalan di atas rel. kendaraan bermotor yang dicatat adalah semua jenis kendaraan kecuali kendaraan bermotor TNI/Polri dan Korps Diplomatik. 3. Mobil penumpang adalah setiap kendaraan bermotor yang dilengkapi dengan tempat duduk untuk sebanyak-banyaknya delapan orang, tidak termasuk tempat duduk untuk pengemudi, baik dilengkapi atau tidak dilengkapi bagasi. 4. Mobil bis adalah setiap kendaraan bermotor yang dilengkapi dengan tempat duduk untuk lebih dari delapan orang, tidak termasuk tempat duduk untuk pengemudi, baik dilengkapi atau tidak dilengkapi bagasi. 5. Mobil truk adalah setiap kendaraan bermotor yang digunakan untuk angkutan barang, selain mobil penumpang, | <ol style="list-style-type: none"> 1. <i>Data on transportation and communications cover:</i> <ol style="list-style-type: none"> a. <i>Length of road</i> b. <i>Land transportation</i> c. <i>Sea transportation</i> d. <i>Air transportation</i> e. <i>Post and telecommunication</i> 2. <i>Motor vehicles are any kind of vehicles motorized by machine set up in those vehicles, they are usually used for transporting people or goods on roads except vehicles moving along a railway line. The data cover all kinds of motor vehicles except those belong to Indonesia Army Force Indonesian State Police and Diplomatic Corps.</i> 3. <i>Passenger cars are any motor vehicles with no more than eight seats, excluding seat for driver, it can be with or without hoot.</i> 4. <i>Buses are large passenger cars having seats for more than eight passengers, excluding seat for driver, it can be with or without hoot.</i> 5. <i>Trucks are any motor vehicles used to transport goods excluding passenger cars, buses, and motorcycles.</i> |
|--|---|

6. Data panjang jalan negara dan jalan provinsi bersumber dari Dinas Pekerjaan Umum.
 7. Kunjungan kapal adalah kapal yang datang di pelabuhan baik untuk berlabuh diperairan maupun bersandar di dermaga.
 8. Gross ton (GT) adalah volume ruangan kapal dalam m³, kecuali terowongan, lubang poros baling-baling, tempat jangkar, dan alas ganda.
 9. Sumber data transportasi berasal dari masing-masing instansi terkait, dikumpulkan oleh Badan Pusat Statistik (BPS) setiap bulan/tahun.
 10. Kantor Pos adalah tempat pemberi pelayanan komunikasi tertulis dan atau surat elektronik, layanan paket, layanan logistik, layanan transaksi keuangan, dan layanan keagenan pos untuk kepentingan umum. Rumah pos berfungsi sama seperti kantor pos dan kantor pos pembantu, bedanya rumah pos biasanya terletak di daerah terpencil.
 11. Telekomunikasi adalah setiap pemancaran, pengiriman dan atau penerimaan dari setiap informasi dalam bentuk tanda-tanda, isyarat, tulisan, gambar, suara dan bunyi melalui sistem kawat, optic radio atau sistem elektromagnetik lainnya.
6. *Data on length of state and provincial roads were taken from the Public Works Department.*
 7. *Ship call is a ship arriving at a port either for mooring or berthing.*
 8. *Gross Ton (GT) is total volume of all room in a ship (m³), excluding the volume of tunnel, the axle of propellers, the anchor, and the chain locker.*
 9. *Data on transportation are compiled by the BPS-Statistics Indonesia, these data are obtained from relevant institutions every month/year.*
 10. *Post Office is a service provider facility of written communication and or electronic mail, parcel service, logistic service, financial transaction service, and postal service to the public. Postal house has the same function as the post office and subsidiary of post office, the difference is that postal house is usually located in remote areas.*
 11. *Telecommunication includes every transmitting, delivering and or receiving from every information of marking, signal, article, picture, sound and voice through strand of wire system, optic, radio or other electromagnetic system.*

ULASAN

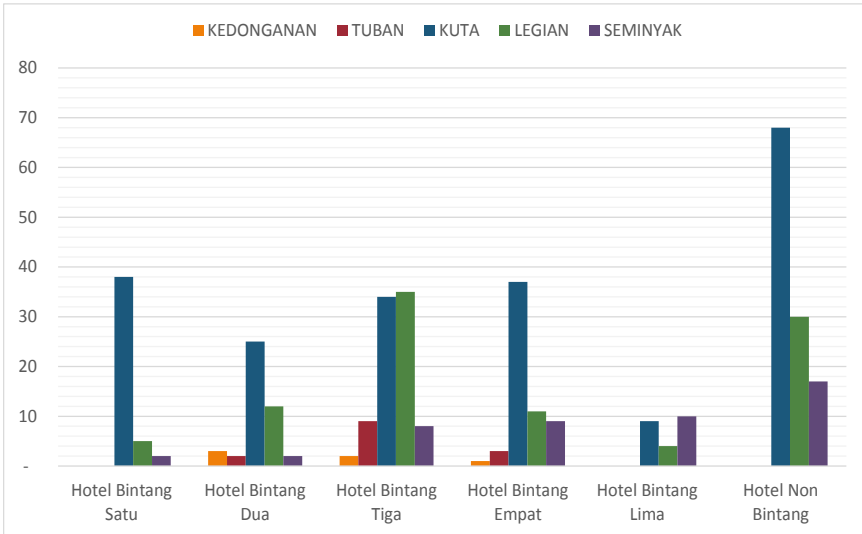
BAB 08 menampilkan data tentang Hotel, Pariwisata, Transportasi dan Komunikasi. Pada Gambar 8.1 menampilkan banyaknya hotel Bintang dan non bintang, mulai dari hotel bintang satu sampai bintang lima dengan rincian 45 hotel bintang satu, 44 bintang dua, 88 bintang tiga, 61 bintang empat dan 23 bintang lima. Sementara terdapat 115 hotel non bintang. Pada Gambar 8.2 menunjukkan data banyaknya kendaraan bermotor dengan penggunaan terbanyak yaitu sepeda motor dengan 83.345 pengguna. Tabel lainnya menunjukkan data seperti jumlah menara dan operator serta kondisi sinyal diKecamatan Kuta, data lainnya menunjukkan keberadaan kantor pos, agen ekspedisi, pos pembantu serta kondisi jalan di Kecamatan Kuta.

DESCRIPTION

CHAPTER 08 displays data on Hotels, Tourism, Transportation and Communication. Figure 8.1 shows the number of star and non-star hotels, ranging from one-star to five-star hotels with details of 45 one-star, 44 two-star, 88 three-star, 61 four-star and 23 five-star hotels. Meanwhile, there are 115 non-star hotels. Figure 8.2 shows the data on the number of motorized vehicles with the most use, namely motorcycles with 83,345 users. Another table shows data such as the number of towers and operators as well as signal conditions in Kuta Subdistrict, other data shows the presence of post offices, expedition agents, auxiliary posts and road conditions in Kuta Subdistrict.

Gambar 8.1
Figures

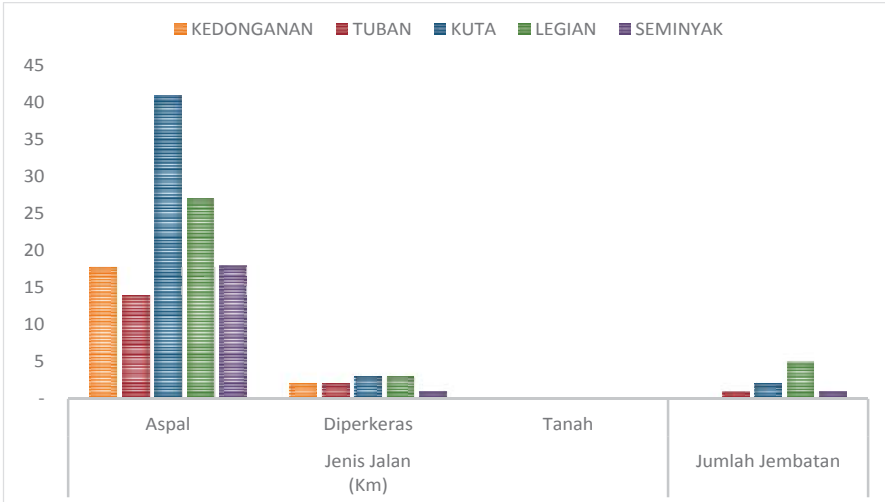
Banyaknya Hotel Bintang dan Non Bintang Menurut Desa/Kelurahan di Kecamatan Kuta, 2020
Number of Star and Non-Star Hotel by Villages at Kuta Subdistricts, 2020



Sumber : Perbekel/Lurah
Source : Village Head

Gambar 8.2
Figures

Panjang Jalan Menurut Jenis Jalan dan Desa/Kelurahan di Kecamatan Kuta, 2020
Length of Road by Type and Villages at Kuta Subdistricts, 2020



Sumber : Perbekel/Lurah
Source : Village Head

Tabel 8.1 **Banyaknya Hotel Bintang dan Non Bintang Menurut Desa/ Kelurahan di Kecamatan Kuta, 2020**
Number of Star and Non-Star Hotel by Villages at Kuta Subdistricts, 2020

Desa/ Kelurahan Village	Hotel Bintang Star Hotel					Hotel Non Bintang Non-Star Hotel
	Satu One Star	Dua Two Star	Tiga Three Star	Empat Four Star	Lima Five Star	
(1)	(2)	(3)	(4)	(5)	(6)	(7)
Kedonganan	-	3	2	1	-	-
Tuban	-	2	9	3	-	-
Kuta	38	25	34	37	9	68
Legian	5	12	35	11	4	30
Seminyak	2	2	8	9	10	17
Kuta	45	44	88	61	23	115

Sumber : Perbekel/Lurah
 Source : Village Head

Tabel 8.2
Table

Panjang Jalan Menurut Jenis Jalan dan Desa/Kelurahan di Kecamatan Kuta, 2020
Length of Road by Type and Villages at Kuta Subdistricts, 2020

Desa/ Kelurahan <i>Village</i>	Jenis Jalan <i>Type of Road (Km)</i>			Jumlah Jembatan <i>Total of Bridge</i>
	Aspal <i>Asphalt</i>	Diperkeras <i>Hardened</i>	Tanah <i>Soil</i>	
(1)	(2)	(3)	(4)	(5)
Kedonganan	18	2	-	-
Tuban	14	2	-	1
Kuta	41	3	-	2
Legian	27	3	-	5
Seminyak	18	1	-	1
Kuta	118	11	-	9

Sumber : Perbekel/Lurah
 Source : Village Head

Tabel 8.3 Banyaknya Tenaga Kerja Hotel Bintang dan Non Bintang Menurut Desa/Kelurahan di Kecamatan Kuta, 2020
Number of Manpower Star and Non-Star Hotel by Villages at Kuta Subdistricts, 2020

Desa/ Kelurahan Village	Hotel Bintang Star Hotel					Hotel Non Bintang Non-Star Hotel
	Satu One Star	Dua Two Star	Tiga Three Star	Empat Four Star	Lima Five Star	
(1)	(2)	(3)	(4)	(5)	(6)	(7)
Kedonganan	-	85	74	134	-	-
Tuban	-	37	244	223	-	-
Kuta	688	1 302	3 017	3 597	2 932	643
Legian	72	489	2 401	1 816	1 484	446
Seminyak	22	153	456	1 860	3 221	216
Kuta	782	2 066	6 192	7 630	7 637	1 305

Sumber : Perbekel/Lurah
 Source : Village Head

Tabel
Table 8.4.**Banyaknya Kendaraan Bermotor Menurut Jenis dan Desa/
Kelurahan di Kecamatan Kuta, 2020**
**Number of Motor Vehicles by Type and Villages at Kuta
Subdistricts, 2020**

Desa/ Kelurahan Village	Jenis Kendaraan Bermotor Type of Motor Vehicle			
	Sepeda Motor Motor- cycle	Taxi/ Sedan Taxi	Bemo Roda 4 Minibus	Mini Bus/Bus Bus
(1)	(2)	(3)	(4)	(5)
Kedonganan	14 362	528	-	201
Tuban	21 658	784	-	396
Kuta	22 247	1 073	-	812
Legian	15 723	487	-	341
Seminyak	9 355	326	-	199
Kuta	83 345	3 198	-	1 949

Sumber : Perbekel/Lurah
Source : Village Head

Lanjutan Tabel/*Continued Table 8.4*

Desa/ Kelurahan Village	Jenis Kendaraan Bermotor Type of Motor Vehicle		
	Truk Truck	Pickup Pickup	Mobil Lainnya Other Cars
(1)	(6)	(7)	(8)
Kedonganan	16	54	37
Tuban	28	91	65
Kuta	42	187	84
Legian	19	79	36
Seminyak	21	46	29
Kuta	126	457	251

Sumber : Perbekel/Lurah

Source : Village Head

Tabel 8.5
Table

Jumlah Menara dan Operator Layanan Komunikasi Telepon Seluler Serta Kondisi Sinyal Telepon Seluler Menurut Desa/Kelurahan di Kecamatan Kuta, 2020
Number of Towers and Cellular Telephone Communication Service Operators and Cellular Phone Signal Conditions by Village in Kuta Subdistrict, 2020

Desa/ Kelurahan Village	Jumlah Menara Telepon Seluler (BTS)	Jumlah Operator Layanan Komunikasi Telepon Seluler yang Menjangkau di Desa/ Kelurahan	Kondisi Sinyal Telepon Seluler di Sebagian Besar Wilayah Desa/ Kelurahan
(1)	(2)	(3)	(4)
Kedonganan	7	5	Sangat Kuat
Tuban	8	5	Sangat Kuat
Kuta	21	5	Sangat Kuat
Legian	8	5	Sangat Kuat
Seminyak	5	5	Sangat Kuat
Kuta	49	25	-

Sumber : BPS, Podes 2020

Source : BPS, Podes 2020

Tabel
Table 8.6**Banyaknya Sarana Transportasi Antar Kelurahan Menurut Kelurahan di Kecamatan Kuta, 2020**
Number of Inter-Urban Transportation Facilities According to Urban Villages in Kuta Subdistrict, 2020

Desa/Kelurahan Village	Jenis Transportasi Type of Transportation	Keberadaan Angkutan Umum The Existence of Public Transportation
(1)	(2)	(3)
Kedonganan	Darat	Ada, tanpa trayek tetap
Tuban	Darat	Ada, tanpa trayek tetap
Kuta	Darat	Ada, tanpa trayek tetap
Legian	Darat	Ada, tanpa trayek tetap
Seminyak	Darat	Ada, tanpa trayek tetap
Kuta		

Sumber : Perbekel/Lurah

Source : Village Head

Tabel 8.7
Table**Kondisi Jalan Darat Antar Desa/Kelurahan Menurut Desa/
Kelurahan di Kecamatan Kuta, 2020**
*Land Road Conditions between Villages by Village in Kuta
Subdistrict, 2020*

Desa/ Kelurahan Village	Jenis Permukaan Jalan Road Condition	Dapat Dilalui Kendaraan Bermotor Roda 4 atau Lebih Can Be Crossed By 4 Wheeled Vehicle
(1)	(2)	(3)
Kedonganan	Aspal/Beton	Sepanjang Tahun
Tuban	Aspal/Beton	Sepanjang Tahun
Kuta	Aspal/Beton	Sepanjang Tahun
Legian	Aspal/Beton	Sepanjang Tahun
Seminyak	Aspal/Beton	Sepanjang Tahun
Kut a		

Sumber : BPS, Podes 2020
Source : BPS, Podes 2020

Tabel 8.8
Table

Keberadaan Kantor Pos/Pos Pembantu/Rumah Pos dan Perusahaan/Agen Jasa Ekspedisi Swasta Menurut Desa/Kelurahan di Kecamatan Kuta, 2020
The Existence of Post Offices / Auxiliary Posts / Post Houses And Companies / Private Courier Service Agents According to Villages in Kuta Subdistrict, 2020 from Ngurah Rai Airport by Month, 2020

Desa/ Kelurahan Village	Kantor Pos/ Pos Pembantu/ Rumah Pos Post Offices / Auxiliary Posts / Post Houses	Perusahaan/ Agen Jasa Ekspedisi Swasta Companies / Private Courier Service Agents
(1)	(2)	(3)
Kedonganan	Tidak Ada	Beroperasi
Tuban	Beroperasi	Beroperasi
Kuta	Beroperasi	Beroperasi
Legian	Beroperasi	Beroperasi
Seminyak	Beroperasi	Beroperasi
Kuta		

Sumber : BPS, Podes 2020
 Source : BPS, Podes 2020

09

KEUANGAN FINANCE

*Jumlah Koperasi Simpan Pinjam
di Kecamatan Kuta adalah 30 unit
terbanyak di Kelurahan Kedonganan
yakni sebanyak 10 unit*

*Number of Saving and Loan Cooperatives
in Kuta Subdistrict are 30 units
Kelurahan with the most Saving and Loan
Cooperatives is Kelurahan Kedonganan
with 10 units*



PENJELASAN TEKNIS

1. Sistem pencatatan Statistik Ekspor dan Impor adalah "General Trade" dengan wilayah pencatatan meliputi seluruh wilayah kepabeanan Indonesia.
2. Pengesahan dokumen kepabeanan ekspor dan impor dilakukan oleh Bea dan Cukai berdasarkan Persetujuan Muat/Bongkar Barang.
3. Data ekspor berasal dari dokumen kepabeanan BC 3.0 atau yang disebut dokumen Pemberitahuan Ekspor Barang (PEB) yang diisi oleh eksportir.
4. Data impor berasal dari dokumen kepabeanan BC 2.0 atau yang disebut dokumen Pemberitahuan Impor Barang (PIB), Pemberitahuan Impor Barang Khusus (PIBK), Pemberitahuan Pabean Free Trade Zone (PPFTZ) dan dokumen kepabeanan BC 2.3 yang mencatat impor barang dari Luar Negeri ke Kawasan Berikat.
5. Barang-barang yang dikirim ke luar negeri untuk diolah dicatat sebagai ekspor, sedangkan hasil olahan yang dikembalikan ke Indonesia dicatat sebagai impor.
6. Barang-barang luar negeri yang diolah di dalam negeri dicatat sebagai barang impor meskipun barang olahan tersebut akan kembali ke luar negeri.
7. Barang-barang yang tidak dicakup dalam pencatatan:
 - a. Pakaian dan barang-barang

TECHNICAL NOTES

1. *The recording of export and import statistics is based on General Trade System covering all Indonesian customs areas.*
2. *The legalization of customs export and import documents is conducted by the Customs and Excise Office.*
3. *The export data are compiled based on customs export documents BC 3.0 or known as Export Declarations (PEB), filled by exporters.*
4. *The import data are compiled based on customs import documents BC 2.0 or known as Import Declarations Form (PIB), Import Declarations Form for Special Commodity (PIBK), Customs Declaration Form for Free Trade Zone (PPFTZ), and customs import documents BC 2.3 which records import goods from foreign country to Bounded Zones Area.*
5. *Goods send abroad for processing purposes are recorded as export while its product sent to Indonesia are recorded as import.*
6. *Foreign goods processed in Indonesia are still recorded as imports although the products will be sent to abroad.*
7. *Items not included in the recording:*
 - a. *Passenger's clothing and jewelry.*
 - b. *Passengers' belongings from/to overseas for their own use, except refrigerators, televisiion sets, etc.*

- b. Barang-barang bawaan penumpang dari/ke luar negeri untuk dipakai sendiri, kecuali lemari es, pesawat televisi, dan sebagainya.
 - c. Barang-barang untuk keperluan perwakilan kedutaan suatu negara.
 - d. Barang-barang ekspedisi dan ekshibisi atau pameran.
 - e. Barang-barang untuk militer yang diimpor langsung oleh angkatan bersenjata.
 - f. Pembungkus/peti kemas untuk diisi kembali.
 - g. Uang dan surat-surat berharga.
 - h. Barang-barang contoh.
8. Sistem pengolahan dokumen impor/ekspor Indonesia adalah sistem "Carry Over" yaitu dokumen ditunggu selama satu bulan, setelah bulan berjalan, sedangkan dokumen-dokumen yang terlambat akan diolah pada bulan berikutnya. Dengan demikian dokumen bulan-bulan sebelumnya yang terlambat diterima dan masuk pada bulan berjalan, diperlakukan sebagai dokumen bulan pengolahan.
9. Pelabuhan Muat adalah pelabuhan darimana barang diangkut ke luar negeri atau diekspor.
- c. *Goods imported/exported for the use of foreign representative countries/embassies.*
 - d. *Goods for expeditions, and shows or exhibitions.*
 - e. *Military goods directly imported by the Armed Forces.*
 - f. *Packings/containers to be refilled.*
 - g. *Bank notes and securities.*
 - h. *Sample goods.*
8. *The system used in processing Indonesian export and import documents is "Carry Over" system. Documents are processed one month after the current month, while those received later will be processed for the succeeding month. This means previous documents received in the current month will be treated as processed documents* Port of loading is port where the goods are transported out of the country or exported.
9. *Port of Loading is the port from which goods are transported abroad or exported.*

ULASAN

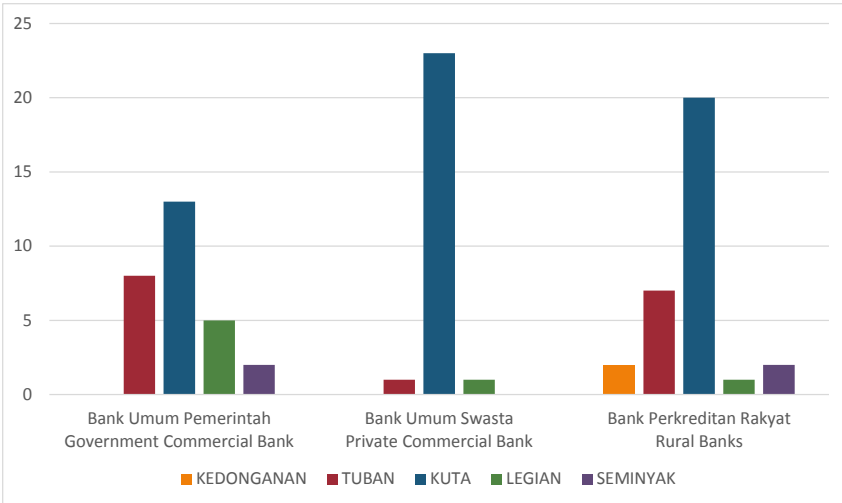
BAB 09 menunjukkan data tentang Keuangan. Tabel yang ditampilkan berupa banyaknya sarana lembaga keuangan seperti bank dan koperasi di Kecamatan Kuta. Adapun beberapa jenis bank antara lain bank pemerintah, bank daerah, bank swasta, perkreditan desa. Pada Gambar 9.1 terdapat 28 bank umum pemerintah, 25 bank umum swasta dan 32 bank perkreditan rakyat. Pada Gambar 9.2 terdapat beberapa koperasi aktif antara lain; 1 KUD, 30 koperasi simpan pinjam dan 24 koperasi lainnya.

DESCRIPTION

CHAPTER 09 shows data on Finance. The table shown is the number of financial institution facilities such as banks and cooperatives in Kuta District. There are several types of banks, including government banks, regional banks, private banks, village loans. In Figure 9.1 there are 28 government commercial banks, 25 private commercial banks and 32 people's credit banks. In Figure 9.2 there are several active cooperatives, among others; 1 KUD, 30 savings and loan cooperatives and 24 other cooperatives.

Gambar 9.1
Figures

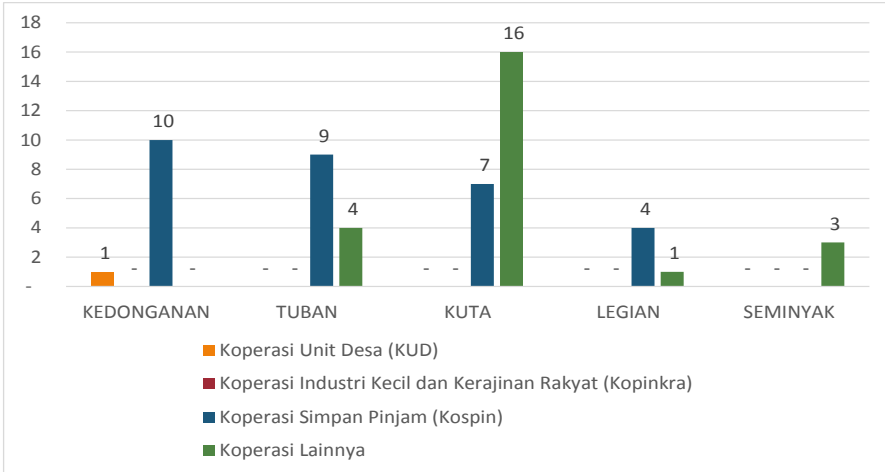
Banyaknya Sarana Lembaga Keuangan Yang Beroperasi Menurut Desa/Kelurahan dan Jenisnya di Kecamatan Kuta, 2020
Number of Financial Institution Facilities That Operate by Village and Types in Kuta Subdistrict, 2020



Sumber : Perbekel/Lurah
Source : Village Head

Gambar 9.2
Figures

**Banyaknya Koperasi yang Masih Aktif Menurut Desa/
Kelurahan dan Jenis Koperasi di Kecamatan Kuta, 2020**
*Number of Cooperatives that are Still Active by Village
and Types of Cooperatives in Kuta Subdistrict, 2020*



Sumber : Perbekel/Lurah
Source : Village Head

Tabel 9.1
Table

Jumlah Bank Menurut Jenis dan Desa/Kelurahan di Kecamatan Kuta, 2020
Number of Bank by Kind and Villages at Kuta Subdistricts, 2020

Desa/ Kelurahan Village	Jenis Bank Type of Banks			
	Pemerintah Government		Daerah Regional	
	Jumlah Bank Number of Bank	Jumlah Tenaga Kerja Number of Workers	Jumlah Bank Number of Bank	Jumlah Tenaga Kerja Number of Workers
(1)	(2)	(3)	(4)	(5)
Kedonganan	-	-	-	-
Tuban	3	58	-	-
Kuta	10	134	3	116
Legian	2	202	1	18
Seminyak	2	19	-	-
Kuta	17	413	4	134

Sumber : Perbekel/Lurah
Source : Village Head

Lanjutan Tabel/*Continued Table 9.1*

Desa/ Kelurahan Village	Jenis Bank Type of Banks			
	Swasta Private		LPD Rural Credit Institutions	
	Jumlah Bank Number of Bank	Jumlah Tenaga Kerja Number of Workers	Jumlah Bank Number of Bank	Jumlah Tenaga Kerja Number of Workers
(1)	(2)	(3)	(4)	(5)
Kedonganan	1	27	1	56
Tuban	6	126	2	43
Kuta	42	512	1	138
Legian	2	39	1	34
Seminyak	1	11	1	26
Kuta	52	715	6	297

Sumber : Perbekel/Lurah
Source : Village Head

Tabel
Table 9.2**Banyaknya Sarana Lembaga Keuangan Yang Beroperasi Menurut Desa/Kelurahan dan Jenisnya di Kecamatan Kuta, 2020**
Number of Financial Institution Facilities That Operate by Village and Types in Kuta Subdistrict, 2020

Desa/ Kelurahan Village	Bank Umum Pemerintah	Bank Umum Swasta	Bank Perkreditan Rakyat
(1)	(2)	(3)	(4)
Kedonganan	-	-	2
Tuban	8	1	7
Kuta	13	23	20
Legian	5	1	1
Seminyak	2	-	2
Kut a	28	25	32

Sumber : BPS, Podes 2020

Source : BPS, Podes 2020

Tabel 9.3
Table**Banyaknya Koperasi yang Masih Aktif Menurut Desa/
Kelurahan dan Jenis Koperasi di Kecamatan Kuta, 2020**
*Number of Cooperatives that are Still Active by Village and
Types of Cooperatives in Kuta Subdistrict, 2020*

Desa/ Kelurahan Village	Koperasi Unit Desa (KUD)	Koperasi Industri Kecil dan Kerajinan Rakyat (Kopinkra)	Koperasi Simpan Pinjam (Kospin)	Koperasi Lainnya
(1)	(2)	(3)	(4)	(5)
Kedonganan	1	-	10	-
Tuban	-	-	9	4
Kuta	-	-	7	16
Legian	-	-	4	1
Seminyak	-	-	-	3
Kuta	1	-	30	24

Catatan/Note: ...

Sumber/Source: Dinas Koperasi, Usaha Kecil Menengah, Perindustrian, dan Perdagangan Kabupaten Badung/ *Department of Cooperative and SME of Badung Regency*



Sensus
Penduduk
2020

#MencatatIndonesia

DATA

MENCERDASKAN BANGSA

— *Enlighten The Nation* —



**BADAN PUSAT STATISTIK
KABUPATEN BADUNG
BPS-STATISTICS OF BADUNG PROVINCE**

Jl. Jln. Raya Darmasaba - Lukluk No. 28, Darmasaba,
Abiansemal, Badung 80352
Telp. 8441616, Fax: 8441717
Homepage: <http://badungkab.bps.go.id>,
Email: bps5103@bps.go.id

ISSN 0208-7626



9 770208 762703